

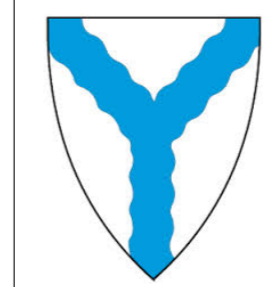
### Teiknforklaring

- Reguleringsplan PBL 2008
- Bebyggelse og anlegg (PBL § 12-5, nr. 1)
- SF Anna næring (1390)
  - SB Småbåtanlegg i sjø og vassdrag (1587)
  - N Ulthus/naust/badehus (1589)
- Samferdselsanlegg og teknisk infrastruktur (PBL § 12-5, nr. 2)
- Veg Veg (2010)
  - KV Køyreveg (2011)
  - AV-G Anna veggrunn - grøntareal (2019)
  - Kai Kai (2041)
- Bruk og vern av sjø og vassdrag med tilhørende strandsone (PBL § 12-5, nr. 6)
- FE Ferdsel (6100)
  - FE / L Kombinerte foremål i sjø og vassdrag med eller utan tilhøyrande strandsone (6800)
- Føresegnssoner
- # Føresegnssområde
- Hensynssoner (PBL § 12-6)
- Frisikt

- Linjesymbol
- Plangrense
  - Føremålsgrense
  - Sikringsgrense
  - Faregrense
  - Føresegnsgrense
  - Byggegrense
  - Bygningar som føresetjast fjerna
  - Frisiktline
  - Regulert kant køyrebane
  - Måle- og avstandslinje
- Eigarform:  
f = felles  
o = offentleg

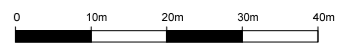
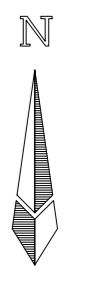
Basiskart: Kvinnherad kommune, FKB N1  
Basiskart: Infoland, juni 2024  
Koord.system: EUREF 89 / UTM sone 32

Høgdegrunnlag NN2000  
Ekvidistanse: 1m  
Målestokk 1:1000 / A2



**DETALJREGULERING FOR**  
gnr. 163/4, 14, 15 m.fl. -  
akvakulturområde Øyarhamn - Varaldsøy

Med tilhøyrande reguleringsføresegner



SAKSHANDSAMING JF. PLAN- OG BYGNINGSLOVA			Forslagsstiller: MOWI ASA
Dato: 07.02.2025			Arealplan-ID: 20120010
Revisjon: 01	Sign.: KJS	SAKSNR.	DATO
Vedtatt:	Sign.:		SIGN.
Offentleg ettersyn frå	til		

PLAN UTARBEIDD AV:	REV	DATO	SIGN