



Kommune: 4617 - KVINNHERAD  
Gardsnummer: 191  
Bruksnummer: 272

Utskriftsdato/klokkeslett: 26.06.2025 kl. 13:13

Produsert av: Espen Johnsen

Dette dokumentet viser resultatet av Arealoverføring ført 12.06.2025.

### **Orientering om relevant utdrag av matrikkelen**

Eit relevant utdrag av matrikkelen viser deler av opplysningane som registrert om matrikkeleiningane (eigedommane). Utdraget viser kva slags endringar som er gjort i matrikkelen knytt til ei forretning, som t.d. kva for grenser som vart behandla. Relevant utdrag av matrikkelen er heimla i Forskrift om eiendomsregistrering av 26. juni 2009 § 9.

Du kan kontakte kommunen for å få komplett matrikelbrev, dersom du vil sjå alle opplysningar som er registrert om matrikkeleininga.

### **Om heilskap og nøyaktigheit i relevant utdrag av matrikelbrevet**

Matrikkelen vart etablert ved konvertering av data frå tidlegare register. Det kan variere kor gode slike data er med omsyn til heilskap og nøyaktigheit. I enkelte tilfelle kan grensepunkt og grenselinjer mangle heilt eller delvis, eller vere feil registrerte. Det kan også vere feil og manglar ved registrert bygnings- og adresseinformasjon. Heilskap og kartfestingsnøyaktigheit er oftast betre innanfor enn utanfor tettbygde strøk. Ver merksam på at oppgjve areal for mange matrikkeleiningar og bygg er usikre.

For utfyllande informasjon: [www.kartverket.no/utdragmatrikel](http://www.kartverket.no/utdragmatrikel)

## Matrikkeleining

Matrikkeleiningstype: Grunneigedom  
Bruksnamn: FV 60  
Etableringsdato: 23.08.1991  
Skyld: 0  
Er tinglyst: Nei  
Har festegrunnar: Nei  
Er seksjonert: Nei

Det er ikkje registrert bygg på matrikkeleininga.

## Kulturminne

Eventuelle opplysningar om kulturminne er henta frå registeret Askeladden hos Riksantikvaren. På <https://www.ra.no/> finn du meir informasjon om kulturminne, og kvar ein skal vende seg for å få fleire opplysningar om registrerte kulturminne.

Lokalitetsnr	Kulturminne art	Vernetype	Kategori
94588	Bosetning-aktivitetsområde	Automatisk fredet	Arkeologisk lokalitet

## Arealrapport

Tekst	Areal	Kommentar
Utrekna areal for 191 / 272	17 575,8 m2	Ukjend grenseforløp

## Eigarforhold

### Ikkje tinglyste eigarforhold/kontaktinstansar

Rolle	Status	Føds.d./org.nr	Namn	Brukseinin	Adresse	Andel
Aktuell eigar		821311632	VESTLAND FYLKESKOMMUNE		Askedalen 2 6863 LEIKANGER	

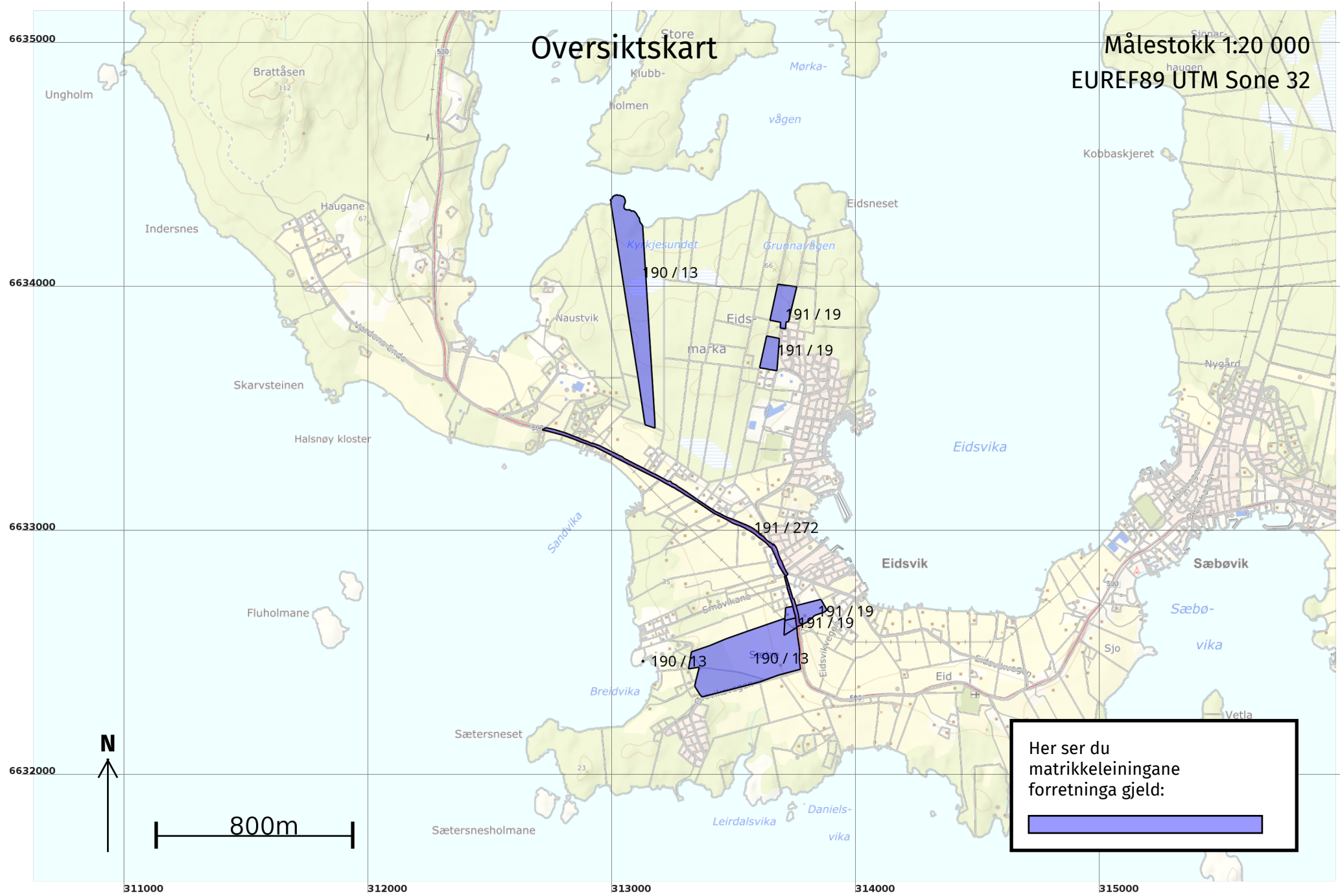
## Forretningar der matrikkeleininga er berørt

Forretning Forretningstype Årsak til feilretting	Forretningsdokumentdato Kommunal saksreferanse Nettadresse (URL) Annan referanse	Status	Tinglysing	Endra dato	Matrikkelføring Signatur Dato
Arealoverføring	27.03.2025	Tinglyst		21.06.2025	Johnsenesp 12.06.2025
Oppmålingsforretning/arealoverføring	Sak: 2024/1678  Jnr: 2025/10		Rolle	Matrikkeleining	Arealendring
			Avgjevar	4617 - 191/19	-876,9
			Mottakar	4617 - 191/153	876,9
			Berørt	4617 - 190/13	0
			Berørt	4617 - 191/272	0


Landmålarnummer	Namn
000613	ESPEN JOHNSEN

# Oversiktskart

Målestokk 1:20 000  
EUREF89 UTM Sone 32



Her ser du matrikkeleiningane forretinga gjeld:



# Oversiktskart for 191 / 272

Målestokk 1:10 000  
EUREF89 UTM Sone 32



Grenser før "Arealoverføring" ført 12.06.2025

Målestokk 1:250  
EUREF89 UTM Sone 32

6632670

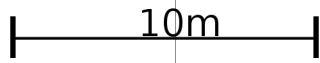
6632660

6632650

6632640



+191 / 19



313720

313730

313740

313750

313760

313770

313780

1x

Grenser og grensepunkter  
som er endra eller nye i  
denne forretningen:



# Grenser etter "Arealoverføring" ført 12.06.2025

Målestokk 1:250  
EUREF89 UTM Sone 32

