

Kvinnherad kommune  
Byggesak og geodata  
Rosendalsvegen 10  
5470 Rosendal  
e-post: [post@kvinnherad.kommune.no](mailto:post@kvinnherad.kommune.no)

02.02.2026

AGI EIENDOM AS  
Urdavegen 1  
5750 ODDA

**Underretning om matrikkelføring - saksnr : Sak: 2025/12206**

Denne underretning omhandler følgende oppmålingsforretning:

Forretningsid	Matrikkel- føringsdato	Forretnings- dokumentdato	Forretningstype	Rekvirenter
614896363	02.02.2026	23.01.2026	Oppmålingsforretning	Enes Elin Enes Geir

Parter i saken er:

4617/133/29/0/0 - ENES ELIN, ENES GEIR (Forretningsid: 614896363) (Berørt part)

4617/134/6/0/0 - AGI EIENDOM AS (Forretningsid: 614896363) (Berørt part)

4617/133/53/0/0 - MØLLER KRISTBJØRG H (Forretningsid: 614896363) (Berørt part)

4617/133/5/0/0 - SAIKAT MONZUR MORSHED (Forretningsid: 614896363) (Berørt part)

4617/133/14/0/0 - ENES ELIN, ENES GEIR (Forretningsid: 614896363) (Berørt part)

4617/133/12/0/0 - EIK NORVALD BJARNE (Forretningsid: 614896363) (Berørt part)


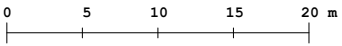
Vedlagt følger matrikkelkart, som viser grensepunkter som er blitt endret, og koordinatliste som spesifiserer disse grensepunktene nærmere.

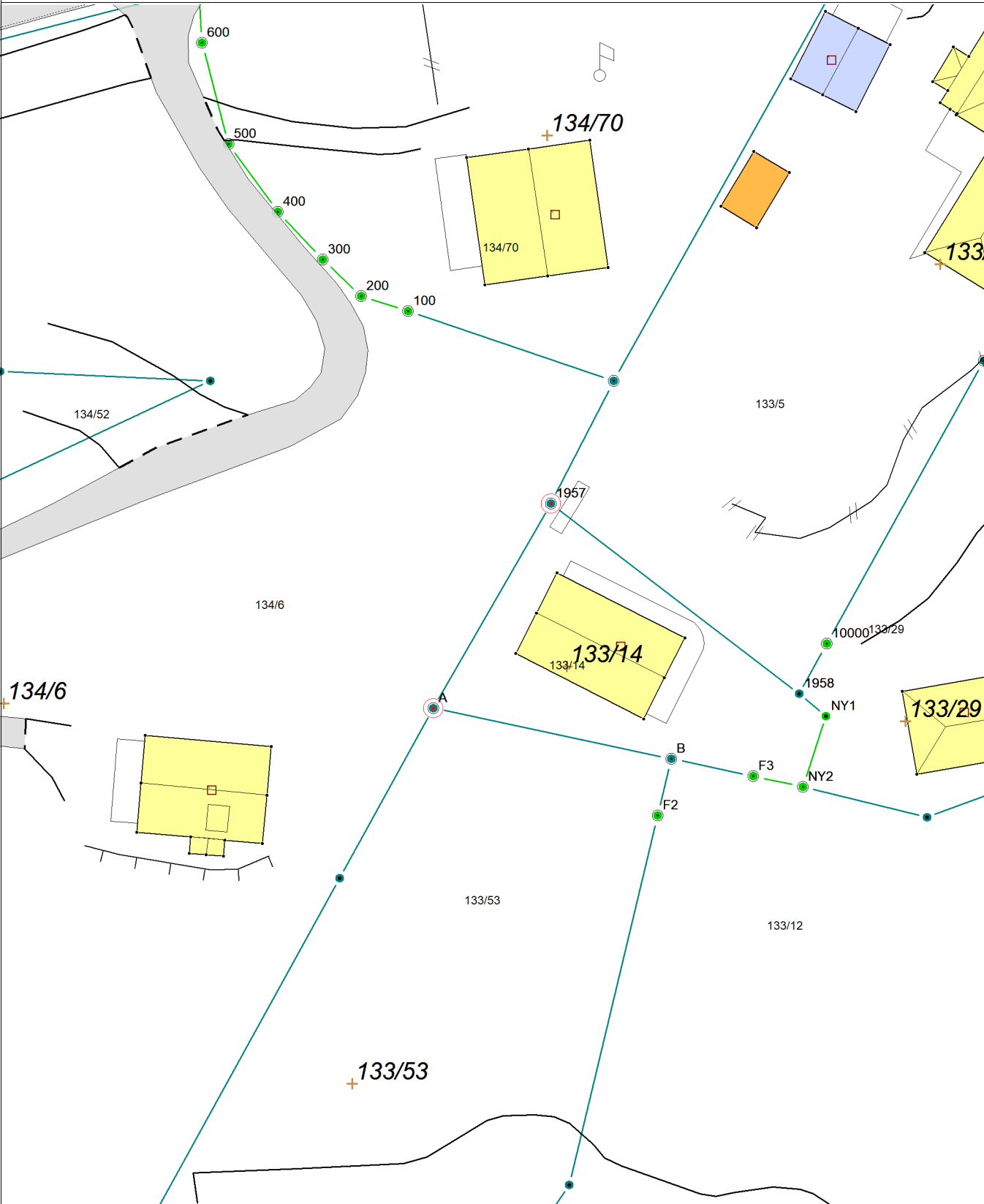
For henvendelse til kommunen vennligst benytt følgende referanse: Sak: 2025/12206

Føring i matrikkelen er et enkeltvedtak og kan påklages, jf. forvaltningsloven § 28. Klagefristen er 3 uker etter mottak av dette brev, jf. forvaltningsloven § 29 og matrikkelforskriften § 21. Klage sendes til kommunen.

Med vennlig hilsen

Saksbehandler				
Sted Rosendal	Dato 02.02.2026	Saksbehandler Christina Nyland Jacobser	Telefon 46746205	Underskrift

<b>Underretning for 133/14</b>		Kvinnherad kommune		
Eiendom 134/6		Saks nr Sak: 2025/12206	Oppdragnr 2025/58	
Rekvirent Enes Geir, Enes Elin		Forretningsdato 23/1/2026	Utpekt landmåler Christina Nyland Jacobsen	
Målestokk 1:500				
				



# Koordinatliste over berørte grensepunkt

Gjelder for eiendom: 4617-134/6/0/0

Pkt.nr	Status	Type merke	Nord/Øst	Kommentar	Målemetode	Nøyaktighet	Radius
1957	Endret/Nytt	Offentlig godkjent grensemerke , nedsatt i 'jord'	6647712.89 323449.62	nytt gr.mrk på same stad	Terrengmålt	11	
A	Endret/Nytt	Offentlig godkjent grensemerke , nedsatt i 'fjell'	6647694.40 323439.03	nytt gr.mrk på same stad	Terrengmålt	14	