

Kvinnherad kommune
Byggesak og geodata
Rosendalsvegen 10
5470 Rosendal
e-post: post@kvinnherad.kommune.no

02.02.2026

MØLLER KRISTBJØRG H
PADLAPORSEN 26
5463 USKEDALEN

Underretning om matrikkelføring - saksnr : Sak: 2025/12206

Denne underretning omhandler følgende oppmålingsforretning:

Forretningsid	Matrikkel- føringsdato	Forretnings- dokumentdato	Forretningstype	Rekvirenter
614896363	02.02.2026	23.01.2026	Oppmålingsforretning	Enes Elin Enes Geir

Parter i saken er:

4617/133/29/0/0 - ENES ELIN, ENES GEIR (Forretningsid: 614896363) (Berørt part)

4617/134/6/0/0 - AGI EIENDOM AS (Forretningsid: 614896363) (Berørt part)

4617/133/53/0/0 - MØLLER KRISTBJØRG H (Forretningsid: 614896363) (Berørt part)

4617/133/5/0/0 - SAIKAT MONZUR MORSHED (Forretningsid: 614896363) (Berørt part)

4617/133/14/0/0 - ENES ELIN, ENES GEIR (Forretningsid: 614896363) (Berørt part)

4617/133/12/0/0 - EIK NORVALD BJARNE (Forretningsid: 614896363) (Berørt part)


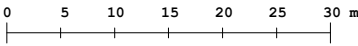
Vedlagt følger matrikkelkart, som viser grensepunkter som er blitt endret, og koordinatliste som spesifiserer disse grensepunktene nærmere.

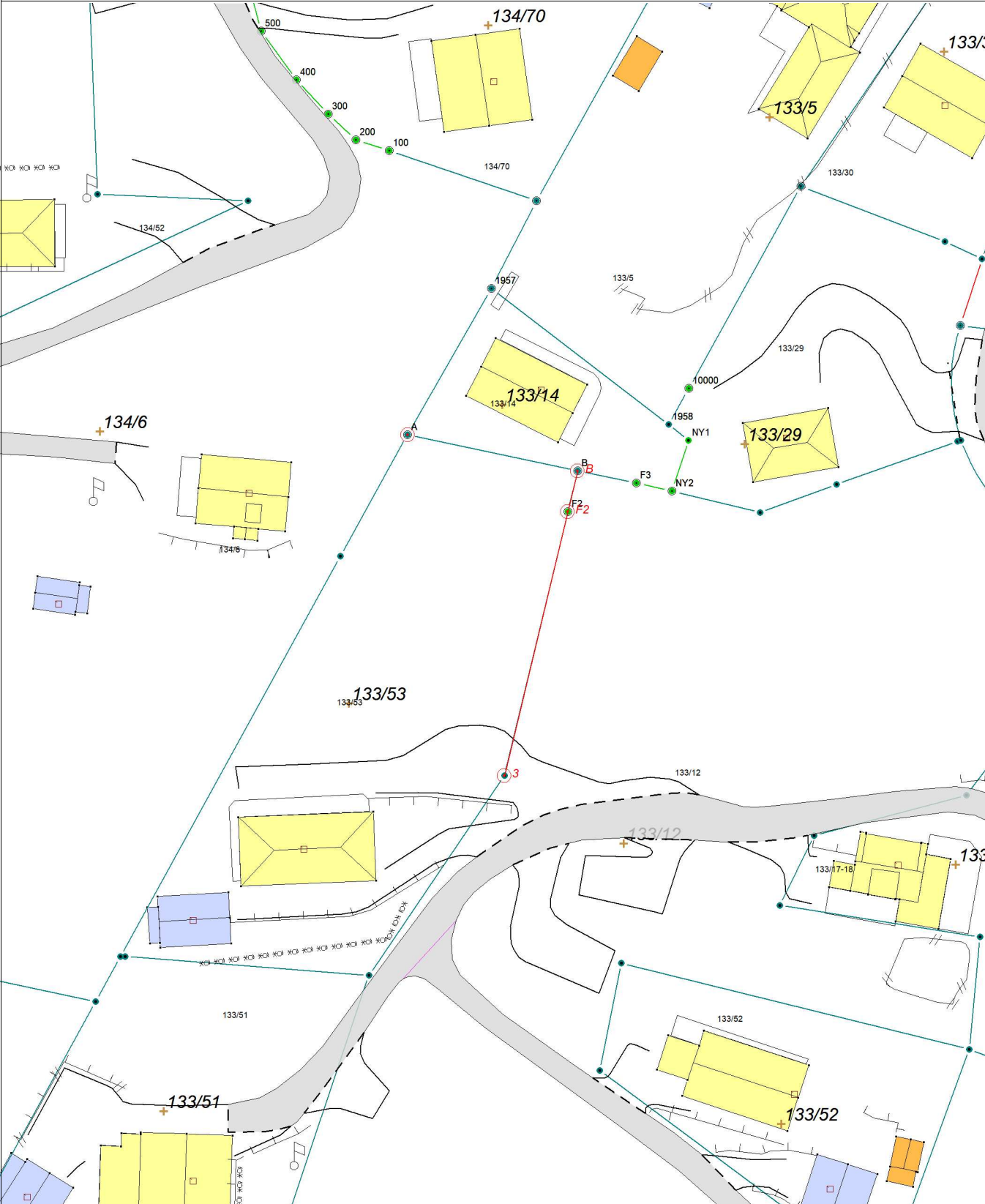
For henvendelse til kommunen vennligst benytt følgende referanse: Sak: 2025/12206

Føring i matrikkelen er et enkeltvedtak og kan påklages, jf. forvaltningsloven § 28. Klagefristen er 3 uker etter mottak av dette brev, jf. forvaltningsloven § 29 og matrikkelforskriften § 21. Klage sendes til kommunen.

Med vennlig hilsen

Saksbehandler				
Sted	Dato	Saksbehandler	Telefon	Underskrift
Rosendal	02.02.2026	Christina Nyland Jacobser	46746205	

Underretning for 133/14		Kvinnherad kommune		
Eiendom 133/53		Saks nr Sak: 2025/12206	Oppdragnr 2025/58	
Rekvirent Enes Geir, Enes Elin		Forretningsdato 23/1/2026	Utpekt landmåler Christina Nyland Jacobsen	
Målestokk 1:700				
				



Koordinatliste over berørte grensepunkt

Gjelder for eiendom: 4617-133/53/0/0

Pkt.nr	Status	Type merke	Nord/Øst	Kommentar	Målemetode	Nøyaktighet	Radius
A	Endret/Nytt	Offentlig godkjent grensemerke , nedsatt i 'fjell'	6647694.40 323439.03		Terrengmålt	14	
B	Endret/Nytt	Offentlig godkjent grensemerke , nedsatt i 'jord'	6647689.83 323460.53		Terrengmålt	14	
F2	Endret/Nytt	Offentlig godkjent grensemerke , nedsatt i 'jord'	6647684.69 323459.30		GPS Fasemåling RTK	10	
3	Ikke endret	Umerket , nedsatt i 'ikke spesifisert'	6647651.29 323451.28			14	