



Gjenoppføring av eldre naust

Dato: 04.12.2025

Målestokk: 1:1000










Koordinatsystem: UTM 32N



Det tas forbehold om riktigheten eller fullstendigheten av opplysningene i dette dokumentet. Det kan ikke rettes krav som følge av at disse opplysningene benyttes som grunnlag for beslutninger.

Tegnforklaring

Matrikelkart

-  Grunneiendom
-  Hjelpelinje veg
-  Hjelpelinje fiktiv
-  Hjelpelinje vannkant
-  Grense ≤ 10 cm
-  Grense ≤ 30 cm
-  Grense < 200 cm
-  Grense < 500 cm
-  Grense ≥ 500 cm


Matrikel Tiltak (Avgjørelser i enkeltsaker)

-  Godkj. Nybygg

Matrikel Bygning

-  Bygning, Boligbygg
-  Bygning, Fritidsbygg
-  Bygning, Andre bygg
-  Bygning, Andre bygg
-  Bygning, Andre bygg
-  Bygning, Igangsettingstill.
-  Bygning, uten Bygningspunkt

Bygninger

-  Taksprang Bunn
-  Takriss
-  Takoverbygg
-  Takoverbygg kant
-  Veranda
-  Bygningslinje
-  Taksprang
-  Mønelinje
-  Låvebru