



Kommune: 4617 - KVINNHERAD
Gardsnummer: 144
Bruksnummer: 218
Festenummer:
Seksjonsnummer: 1

Utskriftsdato/klokkeslett: 20.02.2026 kl. 14:55

Produsert av: Mette Hjelmeland

Dette dokumentet viser resultatet av Arealoverføring ført 20.02.2026.

Orientering om relevant utdrag av matrikkelen

Eit relevant utdrag av matrikkelen viser deler av opplysningane som registrert om matrikkeleiningane (eigedommane). Utdraget viser kva slags endringar som er gjort i matrikkelen knytt til ei forretning, som t.d. kva for grenser som vart behandla. Relevant utdrag av matrikkelen er heimla i Forskrift om eiendomsregistrering av 26. juni 2009 § 9.

Du kan kontakte kommunen for å få komplett matrikkelbrev, dersom du vil sjå alle opplysningar som er registrert om matrikkeleininga.

Om heilskap og nøyaktigheit i relevant utdrag av matrikkelbrevet

Matrikkelen vart etablert ved konvertering av data frå tidlegare register. Det kan variere kor gode slike data er med omsyn til heilskap og nøyaktigheit. I enkelte tilfelle kan grensepunkt og grenselinjer mangle heilt eller delvis, eller vere feil registrerte. Det kan også vere feil og manglar ved registrert bygnings- og adresseinformasjon. Heilskap og kartfestingsnøyaktigheit er oftast betre innanfor enn utanfor tettbygde strøk. Ver merksam på at oppgjewe areal for mange matrikkeleiningar og bygg er usikre.

For utfyllande informasjon: www.kartverket.no/utdragmatrikkel

Matrikkeleining

Matrikkeleiningstype: Seksjon
Bruksnamn:
Etableringsdato: 21.10.2013
Skyld: 0
Er tinglyst: Ja
Sameigebrøk: 416 / 1000 i matrikkeleining 144 / 218
Formål seksjon: Næringsseksjon

Arealrapport

Tekst	Areal	Kommentar
Utrekna areal for 144 / 218 / 0 / 1	2 397,7 m ²	

Eigarforhold

Tinglyste eigarforhold

Rolle	Status	Føds.d./org.nr	Namn	Brukseinin	Adresse	Andel
Heimelshavar		966833300	COOP SØRVEST SA		Ganddalsgata 1 4306 SANDNES	1 / 1

Eigarar registrert hos Skatteetaten

Rolle	Status	Føds.d./org.nr	Namn	Brukseinin	Adresse	Andel
Eigar registrert hos Skatteetaten		966833300	COOP SØRVEST SA		Ganddalsgata 1 4306 SANDNES	

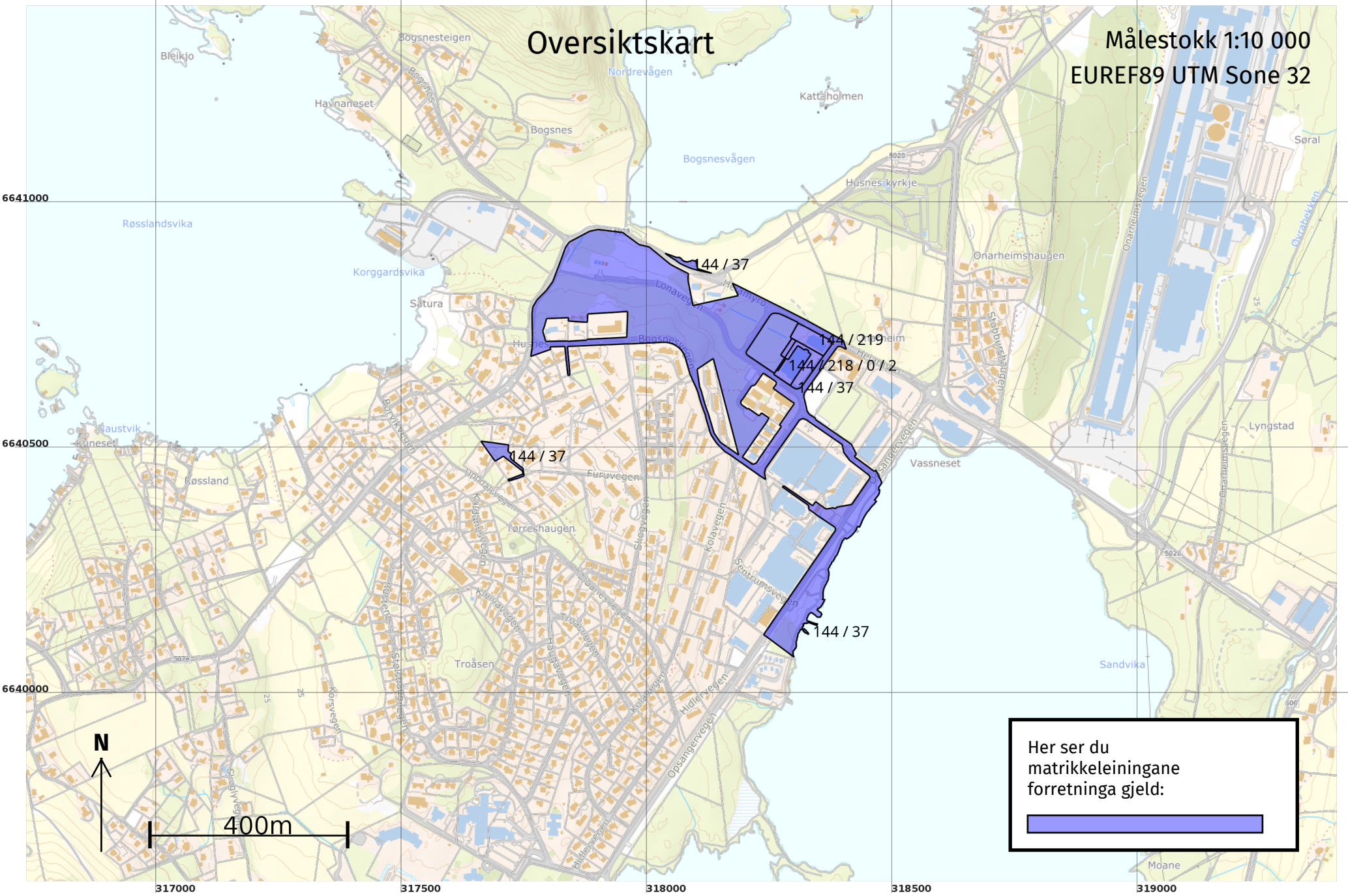
Forretningar der matrikkeleininga er berørt

Forretning Forretningstype Årsak til feilretting	Forretningsdokumentdato Kommunal saksreferanse Nettadresse (URL) Annan referanse	Status	Tinglysing	Endra dato	Matrikkelføring Signatur Dato
Arealoverføring	04.02.2026	Skal tinglysast		20.02.2026	1224som 20.02.2026
Oppmålingsforretning/arealoverføring	Sak 2025/13136	Rolle	Matrikkeleining		Arealendring
		Avgjevar	4617 - 144/37		-2 142
	Jnr 2026/3	Mottakar	4617 - 144/220		2 142,1
		Berørt	4617 - 144/218		0
		Berørt	4617 - 144/218/0/1		0
		Berørt	4617 - 144/218/0/2		0
		Berørt	4617 - 144/219		0
		Berørt	4617 - 144/241		0


Landmålarnummer	Namn
000143	Mette Hjelmeland

Oversiktskart

Målestokk 1:10 000
EUREF89 UTM Sone 32



Her ser du matrikkeleiningane forretinga gjeld:



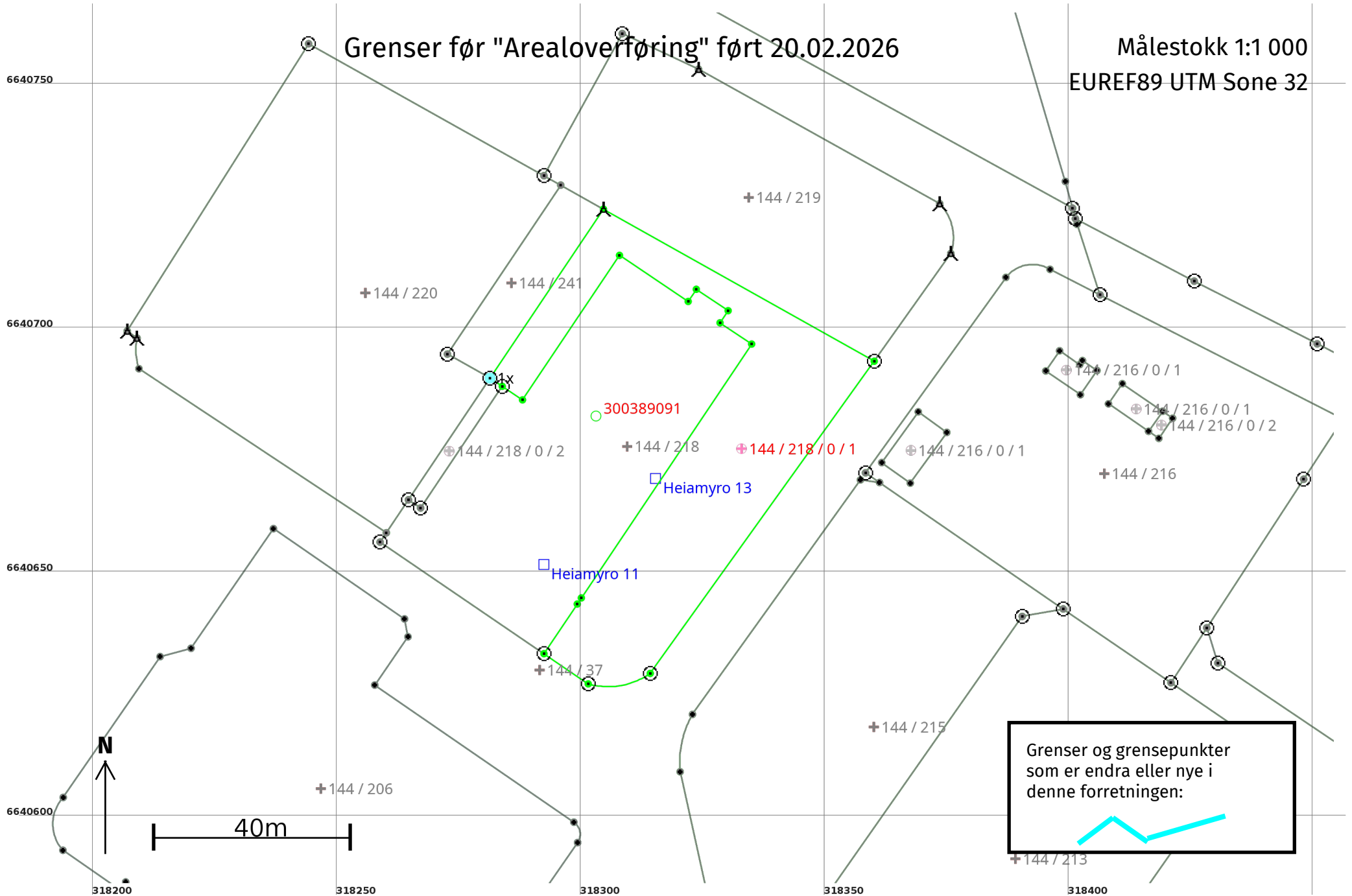
Oversiktskart for 144 / 218 / 0 / 1

Målestokk 1:1 000
EUREF89 UTM Sone 32



Grenser før "Arealoverføring" ført 20.02.2026

Målestokk 1:1 000
EUREF89 UTM Sone 32



Grenser etter "Arealoverføring" ført 20.02.2026

Målestokk 1:1 000
EUREF89 UTM Sone 32

