

KVINNHHERAD KOMMUNE
ROSENDALSVEGEN 10
5470 ROSENDAL



Deres ref.:

Sak:

Dato:

13727716

06.11.2018

Retur av tinglyst dokument


Vi returnerer med dette dokumenter som er tinglyst med dokumentnummer

- 2018/1501900/200

På vår nettside www.seeiendom.no kan du se hva som er tinglyst på eiendommer og borettslagsandeler.

Med hilsen
Statens kartverk Tinglysing


Erklæring om rett i fast eiendom ¹

Innsendar sitt namn (rekvirent): Kvinnherad kommune	Plass for tinglysingsstempel 
Adresse: Rådhuset	
Postnummer: 5470 Poststad: Rosendal	
Fødselsnr./Org.nr. 964967636 Ref.nr.	


1. Heimelshavar (til eiendomen som retten skal hefte på)	
Namn Kvinnherad kommune	Fødselsnr./org.nr. (11/9 siffer) 964967636

2. Eiendom (der retten skal hefte) ³					
Kommunenr.	Kommunenamn	Gnr.	Bnr.	Fnr.	Snr.
1224	Kvinnherad kommune	153	335		
1224	Kvinnherad kommune	153	345		

3. Rettshavar – fyll ut anten alternativ A eller B						
A	Rett for fast eiendom (reell servitutt) ⁴					
	Kommunenr.	Kommunenamn	Gnr.	Bnr.	Fnr.	Snr.
	1224	Kvinnherad	153	424		
B	Rett for person (personleg servitutt/pengehefte)					
	Namn			Fødselsnr./Org.nr. (11/9 siffer)		

Dato 01.11.18	Heimelshavar si underskrift ⁵ 
------------------	---

Statens kartverk – rettleiande skjema (Nynorsk) Erklæring om rett i fast eiendom Side 1 av 2



4. Skildring av kva retten går ut på⁶

Kvinnherad kommune som eigar og rettighetshavar gjer med dette eigedom 153/424 bruksrett til eksisterande veg frå kommunal veg Hamrabrekko og over eigedom 153/335 og 153/345, som vist på vedlagt kartskisse.

Vedlegg: Kart/skisse som viser tenande eigedom og retten teikna inn
(OBS! Viktig dersom retten er knytt til ein fysisk del av eigedomen)

Ja Nei

5. Andre avtalar (som ikkje skal tinglysast)⁷

6. Underskrifter

Stad og dato

Heimelshavar si underskrift⁸

RØENDAL, 01.11.18

PEDER SJO SLETTEBØ

Notar:

- 1) Dette skjemaet kan brukast for tinglysing av rettar i fast eigedom, som til dømes vegrett, jaktrett, burett, forkjøpsrett og liknande. Kva rettar som kan tinglysast vert regulert av tinglysingslova § 12. Skjemaet må fyllast ut i to eksemplar og sendast til følgjande adresse: **Kartverket Tinglysing, Postboks 600 Sentrum, 3507 Hønefoss**. Det eine eksemplaret vert arkivert hjå Kartverket, medan det andre eksemplaret vert returnert til innsendar (rekvirent) påført tinglysingsattest.
- 2) Rekvirenten er den som sender inn dokumentet for tinglysing. Denne vil få det ferdig tinglyste dokumentet tilbake, og faktura for tinglysingsgebyret.
- 3) Eigedomen der retten ligg.
- 4) Retten vil følgje eigedomen uavhengig av kven som er eller vert eigar av denne, jf. avhendingslova § 3-4 andre ledd bokstav d.
- 5) Formålet med denne underskrifta er å sikre at heimelshavaren har sett begge sider av dokumentet.
- 6) Retten må skildrast nøyaktig i tekstleg form, jf. tinglysingslova § 8, jf. forskrift om tinglysing § 4 (klarhet og form). Dersom retten er knytt til ein fysisk del av ein fast eigedom skal han stadfestast, og han bør teiknast inn på kart eller skisse over eigedomen.
- 7) Det er ikkje nødvendig å fylla ut dette feltet.
- 8) Den som signerer må ha grunnboksheimel til eigedomen der retten ligg. Dersom det er fleire som har heimel til eigedomen, må alle skriva under, eller det må leggjast ved fullmakt frå den eller dei som ikkje underskriv



