



# Utskrift fra Norkart AS kartklient

Dato: 02.06.2026

Målestokk: 1:1000






Koordinatsystem: UTM 32N







Det tas forbehold om riktigheten eller fullstendigheten av opplysningene i dette dokumentet. Det kan ikke rettes krav som følge av at disse opplysningene benyttes som grunnlag for beslutninger.

## Tegnforklaring

### Matrikkelkart

-  Grunneiendom
-  Hjelpelinje vannkart
-  Grense  $\leq 10$  cm
-  Grense  $\leq 30$  cm
-  Grense  $\geq 500$  cm

### Matrikkel Bygning

-  Bygning, Boligbygg
-  Bygning, Andre bygg
-  Bygning, Andre bygg
-  Bygning, uten Bygningspunkt

### Bygninger

-  Taksprang Bunn
-  Takriss
-  Veranda
-  Bygningslinje
-  Taksprang
-  Mønelinje