

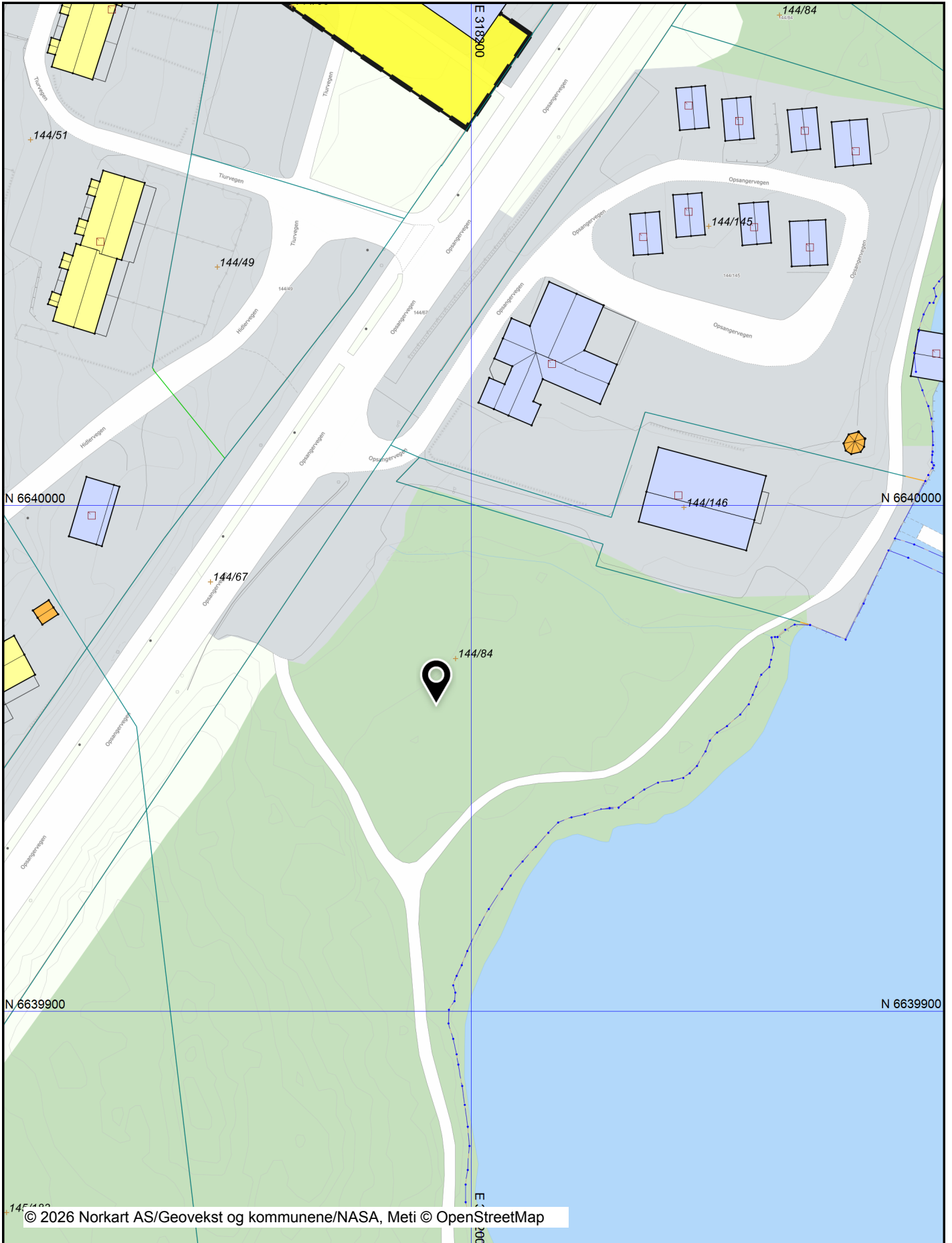


Eksisterende plan

Dato: 29.05.2026

Målestokk: 1:1000


Koordinatsystem: UTM 32N




Det tas forbehold om riktigheten eller fullstendigheten av opplysningene i dette dokumentet. Det kan ikke rettes krav som følge av at disse opplysningene benyttes som grunnlag for beslutninger.

Tegnforklaring

Reguleringsplan-Bebyggelse og anlegg (PBL2008 §)

 Garasjeanlegg for bolig- eller fritidsbebyggelse


Reguleringsplan-Felles for PBL 1985 og 2008

 Regulerings- og bebyggelsesplanområde

 Planens begrensning

 Formålsgrænse

Matrikkelkart

 Grunneiendom


 Hjelpelinje vannkart

 Grænse ≤ 10 cm

 Grænse ≤ 30 cm


 Grænse ≥ 500 cm

Matrikkel Bygning


 Bygning, Boligbygg

 Bygning, Andre bygg

 Bygning, Andre bygg

 Bygning, uten Bygningspunkt

Bygninger

 Taksprang Bunn

 Takriss

 Veranda

 Bygningslinje

 Taksprang

 Mønelinje