

**For matrikkeleining:**

Kommune: 4617 - KVINNHERAD
Gardsnummer: 198
Bruksnummer: 2

Utskriftsdato/klokkeslett: 22.06.2026 kl. 12:20

Produsert av: Vilde Røyrvik Grøtte - Kvinnherad

Attestert av: Kvinnherad kommune

Orientering om matrikkelbrev

Matrikkelbrevet er heimla i «Lov om eigedomsregistrering» (matrikkellova) av 17. juni 2005. Etter definisjonen i matrikkellova § 3 d) er matrikkelbrevet ei attestert utskrift av matrikkelen som viser alle registrerte opplysningar om ei matrikkeleining ved oppgjeven dato.

Om heilskap og nøyaktigheit i matrikkelbrevet

Matrikkelen vart etablert ved konvertering av data frå tidlegare register. Det kan variere kor gode slike data er med omsyn til heilskap og nøyaktigheit. I enkelte tilfelle kan grensepunkt og grenselinjer mangle heilt eller delvis, eller vere feil registrerte. Det kan også vere feil og manglar ved registrert bygnings- og adresseinformasjon. Heilskap og kartfestingsnøyaktigheit er oftast betre innanfor enn utanfor tettbygde strøk. Ver merksam på at oppgjeve areal for mange matrikkeleiningar og bygg er usikre.

For utfyllande informasjon: www.kartverket.no/matrikkelbrev

Matrikkeleining

Matrikkeleiningstype: Grunneigedom
Bruksnamn: KVITEVOLD
Etableringsdato:
Skyld: 3,34
Er tinglyst: Ja
Har festegrunnar: Ja
Er seksjonert: Nei

Tilhøyrande festegrunnar

Matrikkeleining
198 / 2 / 1

Arealrapport

Tekst	Areal	Kommentar
Utrekna areal for 198 / 2 med areal av festegrunnar og seksjonerte uteareal	409 939,3 m2	Ukjend grenseforløp
Utrekna areal for 198 / 2 utan areal av festegrunnar og seksjonerte uteareal	409 849,3 m2	Ukjend grenseforløp

Eigarforhold

Tinglyste eigarforhold

Rolle	Status	Føds.d./org.nr	Namn	Brukseinin	Adresse	Andel
Heimelshavar		110882	HVIDEVOLD ANETTE		Kvitavollsvegen 32 5454 SÆBØVIK	1 / 1

Eigarar registrert hos Skatteetaten

Rolle	Status	Føds.d./org.nr	Namn	Brukseinin	Adresse	Andel
Eigar registrert hos Skatteetaten		110882	HVIDEVOLD ANETTE		Kvitavollsvegen 32 5454 SÆBØVIK	

Oversikt over teigar

(EUREF89 UTM Sone 32)

Løpenr	Type	Hovudteig	Nord	Aust	Høgde	Areal	Merknader
1	Teig	Ja	6632662	316474		38 259,1 m2	Nokre fiktive grenser, Hjelpelinje vegkant
2	Teig	Nei	6630036	318512		188 728,7 m2	Nokre fiktive grenser, Hjelpelinje vegkant
3	Teig	Nei	6630628	317518		60 144,7 m2	Hjelpelinje vasskant, Hjelpelinje vegkant
4	Teig	Nei	6631460	317106		41 445,6 m2	Nokre fiktive grenser, Hjelpelinje vasskant, Hjelpelinje vegkant
5	Teig	Nei	6631987	317900		31 660,4 m2	
6	Teig	Nei	6631631	317210		20 683,9 m2	Hjelpelinje vegkant
7	Teig	Nei	6632742	317005		14 215,6 m2	Nokre fiktive grenser, Hjelpelinje vegkant
8	Teig	Nei	6632730	316599		5 455,5 m2	Hjelpelinje vegkant
9	Teig	Nei	6632667	316641		4 664,8 m2	

Løpenr	Type	Hovudteig	Nord	Aust	Høgde	Areal	Merknader
10	Teig	Nei	6632812	317119		4 184,3 m2	Hjelpelinje vasskant, Hjelpelinje vegkant
11	Teig	Nei	6631404	317539		406,7 m2	Hjelpelinje vasskant

Forretningar der matrikkeleininga er involvert

Forretning	Forretningsdokumentdato	Status	Tinglysing	Endra dato	Matrikkelføring
Forretningstype	Kommunal saksreferanse				Signatur Dato
Årsak til feilretting	Nettadresse (URL)				
	Annan referanse				

				grotvold 22.06.2026	
		Rolle	Matrikkeleining	Arealendring	
Føring av jordskiftesak	22.06.2026				
Jordskifte	Sak: 2026/2745	Del av jordskiftesak	4617 - 198/1		0
	17-043499REN-JSTO	Del av jordskiftesak	4617 - 198/2		0
		Del av jordskiftesak	4617 - 199/1		0
		Del av jordskiftesak	4617 - 199/2		0
		Del av jordskiftesak	4617 - 199/4		0
		Del av jordskiftesak	4617 - 199/5		0
		Del av jordskiftesak	4617 - 199/11		0
		Del av jordskiftesak	4617 - 199/12		0
		Del av jordskiftesak	4617 - 199/16		0
		Del av jordskiftesak	4617 - 199/56		0
		Del av jordskiftesak	4617 - 199/58		0
		Del av jordskiftesak	4617 - 199/60		0
		Del av jordskiftesak	4617 - 199/61		0
		Del av jordskiftesak	4617 - 200/1		0
		Del av jordskiftesak	4617 - 200/2		0
		Del av jordskiftesak	4617 - 200/3		0
		Del av jordskiftesak	4617 - 200/4		0
		Del av jordskiftesak	4617 - 200/6		0
		Del av jordskiftesak	4617 - 200/7		0
		Del av jordskiftesak	4617 - 200/8		0
		Del av jordskiftesak	4617 - 200/9		0
		Del av jordskiftesak	4617 - 200/10		0
		Del av jordskiftesak	4617 - 200/11		0
		Del av jordskiftesak	4617 - 200/12		0
		Del av jordskiftesak	4617 - 200/13		0
		Del av jordskiftesak	4617 - 200/14		0
		Del av jordskiftesak	4617 - 200/15		0
		Del av jordskiftesak	4617 - 200/16		0
		Del av jordskiftesak	4617 - 200/17		0
		Del av jordskiftesak	4617 - 200/18		0
		Del av jordskiftesak	4617 - 200/19		0

Forretning
Forretningstype
Årsak til feilretting

Forretningsdokumentdato
Kommunal saksreferanse
Nettadresse (URL)
Annan referanse

Tinglysing
Status
Endra dato

Matrikkelføring
Signatur **Dato**

Rolle	Matrikkeleining	Arealendring
Del av jordskiftesak	4617 - 200/20	0
Del av jordskiftesak	4617 - 200/23	0
Del av jordskiftesak	4617 - 200/24	0
Del av jordskiftesak	4617 - 200/25	0
Del av jordskiftesak	4617 - 200/26	0
Del av jordskiftesak	4617 - 201/1	0
Del av jordskiftesak	4617 - 201/3	0
Del av jordskiftesak	4617 - 202/2	0
Del av jordskiftesak	4617 - 203/3	0
Del av jordskiftesak	4617 - 203/5	0
Del av jordskiftesak	4617 - 203/17	0
Del av jordskiftesak	4617 - 230/2	0
Del av jordskiftesak	4617 - 238/1	0
Del av jordskiftesak	4617 - 238/3	0
Del av jordskiftesak	4617 - 238/4	0
Del av jordskiftesak	4617 - 238/5	0
Berørt	4617 - Mnr vann mangler	0

Omnummerering v/kommuneendring	01.01.2020	Tinglyst	01.01.2020	smatmynd	01.01.2020
Omnummerering		Omnummerert til:	4617 - 198/2		
		Omnummerert frå:	1224 - 198/2		
		Omnummerert til:	4617 - 198/2/1		
		Omnummerert frå:	1224 - 198/2/1		

Opprett ny grunneigedom ved frådeling	08.06.2018	Tinglyst	11.07.2018	1224som	12.06.2018
Oppmålingsforretning	Eph: 2018/1332	Rolle	Matrikkeleining	Arealendring	
		Avgjevar	1224 - 198/2	-97,7	
	Jnr: 2018/52	Mottakar	1224 - 198/39	97,7	

Forretning Forretningstype Årsak til feilretting	Forretningsdokumentdato Kommunal saksreferanse Nettadresse (URL) Annan referanse	Status	Tinglysing	Endra dato	Matrikkelføring	
					Signatur	Dato
Opprett ny grunneigedom ved frådeling Oppmålingsforretning	19.01.2012 J 220/11 M 75/46	Tinglyst		17.03.2012	1224som	20.01.2012
		Rolle		Matrikkeleining	Arealendring	
		Avgjevar		1224 - 198/2	-149,4	
		Mottakar		1224 - 198/36	149,4	
Opprett ny grunneigedom ved frådeling Oppmålingsforretning	19.01.2012 J 219/11 M 75/45	Tinglyst		17.03.2012	1224som	20.01.2012
		Rolle		Matrikkeleining	Arealendring	
		Avgjevar		1224 - 198/2	-555,4	
		Mottakar		1224 - 198/35	555,4	
		Berørt		1224 - 198/34	0	
Opprett ny grunneigedom ved frådeling Oppmålingsforretning	19.01.2012 J 218/11 M 75/44	Tinglyst		17.03.2012	1224som	20.01.2012
		Rolle		Matrikkeleining	Arealendring	
		Avgjevar		1224 - 198/2	-551,2	
		Mottakar		1224 - 198/34	551,2	
		Berørt		1224 - 198/33	0	
Opprett ny grunneigedom ved frådeling Oppmålingsforretning	19.01.2012 J 217/11 75/43	Tinglyst		17.03.2012	1224som	20.01.2012
		Rolle		Matrikkeleining	Arealendring	
		Avgjevar		1224 - 198/2	-429,9	
		Mottakar		1224 - 198/33	429,9	
Opprett ny grunneigedom ved frådeling Oppmålingsforretning	19.01.2012 J 216/11 M 75/42	Tinglyst		17.03.2012	1224som	20.01.2012
		Rolle		Matrikkeleining	Arealendring	
		Avgjevar		1224 - 198/2	-495,8	
		Mottakar		1224 - 198/32	495,8	
		Berørt		1224 - 198/4	0	
		Berørt		1224 - 198/31	0	

Forretning Forretningstype Årsak til feilretting	Forretningsdokumentdato Kommunal saksreferanse Nettadresse (URL) Annan referanse	Status	Tinglysing	Endra dato	Matrikkelføring	
					Signatur	Dato
Opprett ny grunneigedom ved frådeling Oppmålingsforretning	19.01.2012 J 215/11 M 75/41	Tinglyst		17.03.2012	1224som	20.01.2012
		Rolle	Matrikkeleining		Arealendring	
		Avgjevar	1224 - 198/2		-702,7	
		Mottakar	1224 - 198/31		702,7	
		Berørt	1224 - 198/4		0	
Grensejustering Oppmålingsforretning/grensejustering	02.11.2010 115/10 70/23				1224som	08.11.2010
		Rolle	Matrikkeleining		Arealendring	
		Avgjevar	1224 - 198/2		-11,8	
		Mottakar	1224 - 196/11		12,7	
		Berørt	1224 - 196/80		0	
Grensejustering Kartforretning med grensejustering	14.04.2010 10/47	Tinglyst		18.12.2018	1224hoa	22.04.2010
		Rolle	Matrikkeleining		Arealendring	
		Avgjevar	1224 - 198/2		-94,5	
		Mottakar	1224 - 198/7		94,5	
Arealoverføring Oppmålingsforretning/arealoverføring	22.04.2008 Jnr 2012/153 M 46/56				1224hoa	17.12.2012
		Rolle	Matrikkeleining		Arealendring	
		Avgjevar	1224 - 196/80		-178,8	
		Avgjevar	1224 - 196/107		-1 593,4	
		Avgjevar	1224 - 198/2		-3 214,5	
		Mottakar	1224 - 198/30		4 986,8	
		Berørt	1224 - 196/1		0	
		Berørt	1224 - 198/1		0	
		Berørt	1224 - 199/4		0	
		Berørt	1224 - 199/5		0	
		Berørt	1224 - 199/11		0	

Forretning Forretningstype Årsak til feilretting	Forretningsdokumentdato Kommunal saksreferanse Nettadresse (URL) Annan referanse	Status	Tinglysing	Endra dato	Matrikkelføring Signatur Dato
Opprett ny grunneigedom ved frådeling Kart- og delingsforretning	08.06.1993 M47/60				SW
		Rolle	Matrikkeleining		Arealendring
		Avgjevar	1224 - 198/2		-1 252,5
		Mottakar	1224 - 198/24		1 252,5
Opprett ny grunneigedom ved frådeling Kart- og delingsforretning	11.07.1990				SW
		Rolle	Matrikkeleining		Arealendring
		Avgjevar	1224 - 198/2		-770
		Mottakar	1224 - 198/23		770
Opprett ny grunneigedom ved frådeling Kart- og delingsforretning	11.07.1990				SW
		Rolle	Matrikkeleining		Arealendring
		Avgjevar	1224 - 198/2		-556
		Mottakar	1224 - 198/22		556
Opprett ny grunneigedom ved frådeling Kart- og delingsforretning	18.08.1983				
		Rolle	Matrikkeleining		Arealendring
		Avgjevar	1224 - 198/2		-1 991
		Mottakar	1224 - 198/19		1 991
Skylddeling Skylddeling	11.03.1961				
		Rolle	Matrikkeleining		Arealendring
		Avgjevar	1224 - 198/2		0
		Mottakar	1224 - 198/8		0

Forretning
Forretningstype
Årsak til feilretting

Forretningsdokumentdato
Kommunal saksreferanse
Nettadresse (URL)
Annan referanse

Status

Tinglysing

Endra dato

Matrikkelføring
Signatur Dato

Skylddeling

28.05.1960

Skylddeling

Rolle

Matrikkeleining

Arealendring

Avgjevar

1224 - 198/2

0

Mottakar

1224 - 198/7

0

Skylddeling

28.05.1960

Skylddeling

Rolle

Matrikkeleining

Arealendring

Avgjevar

1224 - 198/2

0

Mottakar

1224 - 198/6

0

Forretning
Forretningstype
Årsak til feilretting

Forretningsdokumentdato
Kommunal saksreferanse
Nettadresse (URL)
Annan referanse

Status

Tinglysing

Endra dato

Matrikkelføring
Signatur Dato

Konvertert jordskifteforretning

Jordskifte

12.10-3/19994

Rolle	Matrikkeleining	Arealendring
Mottakar	1224 - Mnr mangler	0
Mottakar	1224 - 198/2	0
Mottakar	1224 - 199/1	0
Mottakar	1224 - 199/2	0
Mottakar	1224 - 199/3	0
Mottakar	1224 - 199/4	0
Mottakar	1224 - 199/5	0
Mottakar	1224 - 199/6	0
Mottakar	1224 - 199/7	0
Mottakar	1224 - 199/8	0
Mottakar	1224 - 199/9	0
Mottakar	1224 - 199/10	0
Mottakar	1224 - 199/11	0
Mottakar	1224 - 199/12	0
Mottakar	1224 - 199/13	0
Mottakar	1224 - 199/18	0
Mottakar	1224 - 199/19	0
Mottakar	1224 - 199/20	0
Mottakar	1224 - 199/21	0
Mottakar	1224 - 199/22	0
Mottakar	1224 - 199/23	0
Mottakar	1224 - 199/25	0
Mottakar	1224 - 199/26	0
Mottakar	1224 - 199/30	0
Mottakar	1224 - 199/75	0
Mottakar	1224 - 199/105	0
Mottakar	1224 - 199/106	0
Mottakar	1224 - 199/107	0
Mottakar	1224 - 199/108	0
Mottakar	1224 - 199/109	0
Mottakar	1224 - 199/110	0

Forretning
Forretningstype
Årsak til feilretting

Forretningsdokumentdato
Kommunal saksreferanse
Nettadresse (URL)
Annan referanse

Status

Tinglysing

Endra dato

Matrikkelføring
Signatur Dato

Matrikuler umatrikulert grunn som grunneigedom

Nymatrikulering

Rolle
Mottakar

Matrikkeleining
1224 - 198/2

Arealendring
0

Forretningar der matrikkeleininga er berørt

Forretning
Forretningstype
Årsak til feilretting

Forretningsdokumentdato
Kommunal saksreferanse
Nettadresse (URL)
Annan referanse

Status

Tinglysing

Endra dato

Matrikkelføring
Signatur Dato

Forretning
Forretningstype
Årsak til feilretting

Forretningsdokumentdato
Kommunal saksreferanse
Nettadresse (URL)
Annan referanse

Status

Tinglysing

Endra dato

Matrikkelføring
Signatur **Dato**

Kvalitetsheving for eksisterande matrikkeleining	16.06.2026				grotvold	16.06.2026
Tilkobling jordskiftesak	Sak: 2026/2745	Rolle	Matrikkeleining	Arealendring		
		Berørt	4617 - Mnr mangler	0		
	17-043499REN-JSTO	Berørt	4617 - Mnr vann mangler	0		
		Berørt	4617 - 198/1	0		
		Berørt	4617 - 198/2	0		
		Berørt	4617 - 199/2	0		
		Berørt	4617 - 199/4	0		
		Berørt	4617 - 199/11	0		
		Berørt	4617 - 199/61	0		
		Berørt	4617 - 200/1	0		
		Berørt	4617 - 200/2	0		
		Berørt	4617 - 200/3	0		
		Berørt	4617 - 200/4	0		
		Berørt	4617 - 200/6	0		
		Berørt	4617 - 200/7	0		
		Berørt	4617 - 200/8	0		
		Berørt	4617 - 200/9	0		
		Berørt	4617 - 200/10	0		
		Berørt	4617 - 200/11	0		
		Berørt	4617 - 200/12	0		
		Berørt	4617 - 200/13	0		
		Berørt	4617 - 200/14	0		
		Berørt	4617 - 200/17	0		
		Berørt	4617 - 200/18	0		
		Berørt	4617 - 200/19	0		
		Berørt	4617 - 200/21	0		
		Berørt	4617 - 200/22	0		
		Berørt	4617 - 200/25	0		
		Berørt	4617 - 201/3	0		
		Berørt	4617 - 202/2	0		
		Berørt	4617 - 203/3	0		
		Berørt	4617 - 203/17	0		

Forretning
Forretningstype
Årsak til feilretting

Forretningsdokumentdato
Kommunal saksreferanse
Nettadresse (URL)
Annan referanse

Status

Tinglysing

Endra dato

Matrikkelføring
Signatur Dato

Rolle	Matrikkeleining	Arealendring
Berørt	4617 - 230/2	0
Berørt	4617 - 230/4	0
Berørt	4617 - 238/1	0
Berørt	4617 - 238/3	0
Berørt	4617 - 238/4	0
Berørt	4617 - 238/5	0

Kvalitetsheving for eksisterande matrikkeleining

08.06.2018

1224som 12.06.2018

Oppmålingsforretning

Eph: 2018/1332

Rolle	Matrikkeleining	Arealendring
Berørt	1224 - 198/2	0
Berørt	1224 - 198/4	0
Berørt	1224 - 198/32	0

Jnr: 2018/52

Forretning Forretningstype Årsak til feilretting	Forretningsdokumentdato Kommunal saksreferanse Nettadresse (URL) Annan referanse	Status	Tinglysing	Endra dato	Matrikkelføring Signatur Dato
Opprett ny grunneigedom ved frådeling Oppmålingsforretning	12.12.2017 Eph 2017/2437 Jnr 2017/125	Tinglyst		04.06.2018	1224fej 12.12.2017
		Rolle	Matrikkeleining	Arealendring	
		Avgjevar	1224 - 196/1	-53 787,5	
		Mottakar	1224 - 196/108	53 787,5	
		Berørt	1224 - 196/2	0	
		Berørt	1224 - 196/3	0	
		Berørt	1224 - 196/5	0	
		Berørt	1224 - 196/7	0	
		Berørt	1224 - 196/21	0	
		Berørt	1224 - 196/32	0	
		Berørt	1224 - 196/80	0	
		Berørt	1224 - 196/86	0	
		Berørt	1224 - 196/107	0	
		Berørt	1224 - 198/1	0	
		Berørt	1224 - 198/2	0	
		Berørt	1224 - 198/21	0	
		Berørt	1224 - 198/30	0	
Kvalitetsheving for eksisterande matrikkeleining Oppmålingsforretning	30.03.2017 Eph 2017/949 Jnr 2017/22				1224som 31.03.2017
		Rolle	Matrikkeleining	Arealendring	
		Berørt	1224 - 196/79	0	
		Berørt	1224 - 198/1	0	
		Berørt	1224 - 198/2	0	
		Berørt	1224 - 198/12	0	
		Berørt	1224 - 198/13	0	
		Berørt	1224 - 198/14	0	

Forretning Forretningstype Årsak til feilretting	Forretningsdokumentdato Kommunal saksreferanse Nettadresse (URL) Annan referanse	Status	Tinglysing	Endra dato	Matrikkelføring Signatur Dato
Kvalitetsheving for eksisterande matrikkeleining Annan forretningstype	18.06.2012 J2012/119 M77/2				1224mej 18.06.2012
		Rolle	Matrikkeleining		Arealendring
		Berørt	1224 - 194/1		0
		Berørt	1224 - 196/11		0
		Berørt	1224 - 196/12		0
		Berørt	1224 - 196/80		0
		Berørt	1224 - 198/2		0
Opprett ny grunneigedom ved frådeling Oppmålingsforretning	19.04.2012 Jnr 2012/77 Mnr 76/46	Tinglyst		28.04.2012	1224som 19.04.2012
		Rolle	Matrikkeleining		Arealendring
		Avgjevar	1224 - 198/36		-43,9
		Mottakar	1224 - 198/38		43,9
		Berørt	1224 - 198/2		0
		Berørt	1224 - 198/37		0
Fullføring av Ikkje fullført oppmålingsforretning ML Oppmålingsforretning	11.04.2016 Ephsak: 2012/1109 Jnr: 2016/56				1224som 11.04.2016
		Rolle	Matrikkeleining		Arealendring
		Avgjevar	1224 - 198/36		-49,8
		Mottakar	1224 - 198/38		49,8
		Berørt	1224 - 198/2		0
		Berørt	1224 - 198/37		0
Opprett ny grunneigedom ved frådeling Oppmålingsforretning	19.04.2012 Jnr 2012/76 Mnr 76/45	Tinglyst		28.04.2012	1224som 19.04.2012
		Rolle	Matrikkeleining		Arealendring
		Avgjevar	1224 - 198/36		-53,3
		Mottakar	1224 - 198/37		53,3
		Berørt	1224 - 198/2		0

Forretning Forretningstype Årsak til feilretting	Forretningsdokumentdato Kommunal saksreferanse Nettadresse (URL) Annan referanse	Status	Tinglysing	Endra dato	Matrikkelføring	
					Signatur	Dato
Fullføring av Ikkje fullført oppmålingsforretning ML Oppmålingsforretning	11.04.2016				1224som	11.04.2016
	Eph 2012/1109	Rolle	Matrikkeleining		Arealendring	
		Avgjevar	1224 - 198/36		-60,2	
	Jnr 2016/55	Mottakar	1224 - 198/37		60,2	
		Berørt	1224 - 198/2		0	
		Berørt	1224 - 198/38		0	
Kvalitetsheving for eksisterande matrikkeleining Oppmålingsforretning	19.04.2012				1224som	19.04.2012
		Rolle	Matrikkeleining		Arealendring	
		Berørt	1224 - 198/2		0	
		Berørt	1224 - 198/36		0	
Kvalitetsheving for eksisterande matrikkeleining Annan forretningstype	19.01.2012				1224som	20.01.2012
	J 215/11	Rolle	Matrikkeleining		Arealendring	
		Berørt	1224 - 198/2		0	
	M 75/41	Berørt	1224 - 198/4		0	
Grensejustering Oppmålingsforretning/grensejustering	13.05.2011				1224som	16.05.2011
	J 72/11	Rolle	Matrikkeleining		Arealendring	
		Avgjevar	1224 - 196/11		-40,8	
	M 72/69	Mottakar	1224 - 196/97		40,8	
		Berørt	1224 - 196/80		0	
		Berørt	1224 - 198/2		0	

Forretning Forretningstype Årsak til feilretting	Forretningsdokumentdato Kommunal saksreferanse Nettadresse (URL) Annann referanse	Status	Tinglysing	Endra dato	Matrikkelføring Signatur Dato
Opprett ny grunneigedom ved frådelling Oppmålingsforretning	02.11.2010 115/10 70/23	Tinglyst		12.11.2010	1224som 08.11.2010
		Rolle	Matrikkeleining		Arealendring
		Avgjevar	1224 - 196/11		-938,6
		Mottakar	1224 - 196/97		938,5
		Berørt	1224 - 196/80		0
		Berørt	1224 - 198/2		0
Forretning over eksisterande matrikkeleining Oppmålingsforretning	02.11.2010 115/10 70/23				1224som 08.11.2010
		Rolle	Matrikkeleining		Arealendring
		Berørt	1224 - 196/11		0
		Berørt	1224 - 196/12		0
		Berørt	1224 - 196/80		0
		Berørt	1224 - 198/2		0
Forretning over eksisterande matrikkeleining Annann forretningstype	14.04.2010 10/47 Kvalitetsheving av grenser				1224hoa 22.04.2010
		Rolle	Matrikkeleining		Arealendring
		Berørt	1224 - 196/79		0
		Berørt	1224 - 198/1		0
		Berørt	1224 - 198/2		0
		Berørt	1224 - 198/7		0
		Berørt	1224 - 198/13		0
		Berørt	1224 - 199/8		0

Forretning Forretningstype Årsak til feilretting	Forretningsdokumentdato Kommunal saksreferanse Nettadresse (URL) Annan referanse	Status	Tinglysing	Endra dato	Matrikkelføring Signatur Dato
Forretning over eksisterande matrikkeleining Kartforretning	06.02.2009				1224som 06.02.2009
		Rolle	Matrikkeleining		Arealendring
		Berørt	1224 - Mnr mangler		0
		Berørt	1224 - 198/2		0
		Berørt	1224 - 199/10		0
		Berørt	1224 - 199/36		0
		Berørt	1224 - 199/74		0
Forretning over eksisterande matrikkeleining Feilretting Feilføring	27.11.2008				1224fej 27.11.2008
		Rolle	Matrikkeleining		Arealendring
		Berørt	1224 - 198/2		0
		Berørt	1224 - 198/6		0
		Berørt	1224 - 198/8		0
		Berørt	1224 - 198/28		0
		Berørt	1224 - 199/12		0
Forretning over eksisterande matrikkeleining Feilretting Feilføring	27.11.2008				1224fej 27.11.2008
		Rolle	Matrikkeleining		Arealendring
		Berørt	1224 - 198/2		0
		Berørt	1224 - 198/3		0
		Berørt	1224 - 198/6		0
		Berørt	1224 - 198/8		0
Forretning over eksisterande matrikkeleining Feilretting Feilføring	26.11.2008				1224fej 26.11.2008
		Rolle	Matrikkeleining		Arealendring
		Berørt	1224 - 198/2		0
		Berørt	1224 - 199/2		0
		Berørt	1224 - 199/5		0
		Berørt	1224 - 199/8		0

Forretning Forretningstype Årsak til feilretting	Forretningsdokumentdato Kommunal saksreferanse Nettadresse (URL) Annan referanse	Status	Tinglysing	Endra dato	Matrikkelføring Signatur Dato
Forretning over eksisterande matrikkeleining Feilretting Feilføring	26.11.2008				1224fej 26.11.2008
		Rolle	Matrikkeleining		Arealendring
		Berørt	1224 - 198/2		0
		Berørt	1224 - 199/5		0
		Berørt	1224 - 199/10		0
Arealoverføring Oppmålingsforretning/arealoverføring	22.04.2008 Jnr 2012/154 M 46/57				1224hoa 17.12.2012
		Rolle	Matrikkeleining		Arealendring
		Avgjevar	1224 - 199/75		-771,8
		Mottakar	1224 - 199/11		771,8
		Berørt	1224 - 198/2		0
		Berørt	1224 - 198/30		0
		Berørt	1224 - 199/10		0
Kvalitetsheving for eksisterande matrikkeleining Annan forretningstype	22.04.2008 Jnr 2012/154				1224hoa 17.12.2012
		Rolle	Matrikkeleining		Arealendring
		Berørt	1224 - 198/2		0
		Berørt	1224 - 198/30		0
		Berørt	1224 - 199/4		0
		Berørt	1224 - 199/5		0
		Berørt	1224 - 199/13		0
		Berørt	1224 - 199/75		0

Forretning Forretningstype Årsak til feilretting	Forretningsdokumentdato Kommunal saksreferanse Nettadresse (URL) Annan referanse	Status	Tinglysing	Endra dato	Matrikkelføring	
					Signatur	Dato
Opprett ny grunneigedom ved frådelling Kart- og delingsforretning	22.04.2008 Jnr 2012/153 M 46/56				1224hoa	17.12.2012
		Rolle	Matrikkeleining		Arealendring	
		Avgjevar	1224 - 198/1		-133,4	
		Mottakar	1224 - 198/30		133,4	
		Berørt	1224 - 196/1		0	
		Berørt	1224 - 196/107		0	
		Berørt	1224 - 198/2		0	
Kvalitetsheving for eksisterande matrikkeleining Oppmålingsforretning	22.04.2008 Jnr 2012/153				1224hoa	17.12.2012
		Rolle	Matrikkeleining		Arealendring	
		Berørt	1224 - 196/80		0	
		Berørt	1224 - 198/1		0	
		Berørt	1224 - 198/2		0	
		Berørt	1224 - 199/4		0	
		Berørt	1224 - 199/5		0	
		Berørt	1224 - 199/8		0	
		Berørt	1224 - 199/75		0	

Forretning Forretningstype Årsak til feilretting	Forretningsdokumentdato Kommunal saksreferanse Nettadresse (URL) Annan referanse	Status	Tinglysing	Endra dato	Matrikkelføring Signatur Dato
Arealoverføring	22.04.2008				1224hoa 11.12.2012
Oppmålingsforretning/arealoverføring	Jnr 2012/151	Rolle	Matrikkeleining		Arealendring
	M 46/54	Avgjevar	1224 - 196/1		-3 894,3
		Avgjevar	1224 - 196/5		-5 566
		Avgjevar	1224 - 196/15		-36
		Avgjevar	1224 - 196/23		-32,1
		Avgjevar	1224 - 196/58		-144,1
		Avgjevar	1224 - 196/79		-87,3
		Avgjevar	1224 - 196/80		-703,3
		Mottakar	1224 - 196/107		10 463,1
		Berørt	1224 - 193/2		0
		Berørt	1224 - 196/4		0
		Berørt	1224 - 196/24		0
		Berørt	1224 - 196/57		0
		Berørt	1224 - 198/1		0
		Berørt	1224 - 198/2		0
Kvalitetsheving for eksisterande matrikkeleining	22.04.2008				1224hoa 11.12.2012
Annan forretningstype	Jnr 2012/151	Rolle	Matrikkeleining		Arealendring
		Berørt	1224 - 196/1		0
		Berørt	1224 - 196/4		0
		Berørt	1224 - 196/5		0
		Berørt	1224 - 196/79		0
		Berørt	1224 - 196/80		0
		Berørt	1224 - 198/1		0
		Berørt	1224 - 198/2		0

Adresser

Adresstype	Adressenamn Adressetilleggsnamn	Adressekode Kjeldekode	Adressenr Koord.syst.	Nord	Aust	Krinsar	Atkomstpunkt
Vegadresse	Kvitavollsvegen	1220	30			Grunnkrins: 0906 Landa Røystekrins: 4 Halsnøy Kyrkjelokn: 07050401 Fjelberg og Eid Postnr.område: 5454 SÆBØVIK Tettstad: 5080 Sæbøvik	Nei

Adresstype	Adressenamn Adressetilleggsnamn	Adressekode Kjeldekode	Adressenr Koord.syst.	Nord	Aust	Krinsar	Atkomstpunkt
Vegadresse	Kvitavollsvegen	1220	32			Grunnkrins: 0906 Landa Røystekrins: 4 Halsnøy Kyrkjelokn: 07050401 Fjelberg og Eid Postnr.område: 5454 SÆBØVIK Tettstad: 5080 Sæbøvik	Nei

Aktive bygg som er registrerte på matrikkeleinga

Bygningsnr: 9 664 327	Utbygd areal:	229	Tal bustader:	0	Datoar	
Løpenr:	Bruksareal bustad:	0	Tal etasjar:	3	Rammeløyve:	01.11.1990
Repr.punkt: Koordinatsystem: EUREF89 UTM Sone 32 Nord: 6632756 Aust: 316526	Bruksareal anna:	996	Vassforsyning:	Tilkn. off. vassverk	Igangsetjingsløyve:	15.03.1991
Bygningsendringskode:	Bruksareal totalt:	996	Avløp:	Ingen kloakk	Teke(n) i bruk:	15.08.1995
Bygningstype: Hus for dyr/landbr.lager/silo	Bruttoareal bustad:	0	Har heis:	Nei	Mellombels bruksløyve:	
Næringsgruppe: Jordbruk, skogbruk og fiske	Bruttoareal anna:	229			Ferdigattest:	
Bygningsstatus: Teke(n) i bruk	Bruttoareal totalt:	229				
Energikjelder: Elektrisitet						
Oppvarming: Elektrisk						

Etasjar

Etasje	Tal på bueingar	BRA bustad	BRA anna	BRA totalt	BTA bustad	BTA anna	BTA totalt
H02	0	0	242	242	0	0	0
H01	0	0	569	569	0	229	229
U01	0	0	185	185	0	0	0

Brukseiningar

Adresse	Brukseiningsnummer	Brukseiningstype	Bruksareal	Tal rom	Kjøkkentilgang	Bad	WC	Matrikkeleining
		Unummerert brukseining	0	0		0	0	198/2

Kontaktpersonar

Rolle	Føds.dato/org.nr	Namn	Brukseinin	Adresse
Tiltakshavar		HVIDEVOLD AUDUN		

Bygningsnr:	9 664 327	Utbygd areal:	0	Tal bustader:	0	Datoar	
Løpenr:	1	Bruksareal bustad:	0	Tal etasjar:	1	Rammeløyve:	02.07.1998
Repr.punkt:	Koordinatsystem: EUREF89 UTM Sone 32	Bruksareal anna:	130	Vassforsyning:	Tilkn. off. vassverk	Igangsetjingsløyve:	02.10.1998
	Nord: 6632756 Aust: 316526	Bruksareal totalt:	130	Avløp:		Teke(n) i bruk:	02.07.1999
Bygningsendringskode:	Tilbygg	Bruttoareal bustad:	0	Har heis:	Nei	Mellombels bruksløyve:	
Bygningstype:	Hus for dyr/landbr.lager/silo	Bruttoareal anna:	0			Ferdigattest:	
Næringsgruppe:	Jordbruk, skogbruk og fiske	Bruttoareal totalt:	0				
Bygningsstatus:	Teke(n) i bruk						
Energikjelder:	Elektrisitet						
Oppvarming:	Elektrisk						

Etasjar

Etasje	Tal på bueiningar	BRA bustad	BRA anna	BRA totalt	BTA bustad	BTA anna	BTA totalt
H01	0	0	130	130	0	0	0

Brukseiningar

Adresse	Brukseiningsnummer	Brukseiningstype	Bruksareal	Tal rom	Kjøkkentilgang	Bad	WC	Matrikkeleining
		Unummerert brukseining	0	0		0	0	198/2

Kontaktpersonar

Rolle	Føds.dato/org.nr	Namn	Brukseinin	Adresse
Tiltakshavar		HVIDEVOLL AUDUN		

Bygningsnr:	9 664 327	Utbygd areal:	229	Tal bustader:	0	Datoar	
Løpenr:	2	Bruksareal bustad:	0	Tal etasjar:	1	Rammeløyve:	
Repr.punkt:	Koordinatsystem: EUREF89 UTM Sone 32	Bruksareal anna:	216	Vassforsyning:		Igangsetjingsløyve:	29.11.2021
	Nord: 6632745 Aust: 316521	Bruksareal totalt:	216	Avløp:		Teke(n) i bruk:	
Bygningsendringskode:	Tilbygg	Bruttoareal bustad:	0	Har heis:	Nei	Mellombels bruksløyve:	
Bygningstype:	Hus for dyr/landbr.lager/silo	Bruttoareal anna:	229			Ferdigattest:	22.07.2022
Næringsgruppe:	Jordbruk, skogbruk og fiske	Bruttoareal totalt:	229				
Bygningsstatus:	Ferdigattest						
Energikjelder:							
Oppvarming:							

Etasjar

Etasje	Tal på bueiningar	BRA bustad	BRA anna	BRA totalt	BTA bustad	BTA anna	BTA totalt
H01	0	0	216	216	0	229	229

Brukseiningar

Adresse	Brukseiningsnummer	Brukseiningstype	Bruksareal	Tal rom	Kjøkkentilgang	Bad	WC	Matrikkeleining
		Unummerert brukseining	0	0		0	0	198/2

Kontaktpersonar

Rolle	Føds.dato/org.nr	Namn	Brukseinin	Adresse
Tiltakshavar	110882	HVIDEVOLD ANETTE		Kvitavollsvegen 32 5454 SÆBØVIK

Bygningsnr:	18 214 415	Utbygd areal:	0	Tal bustader:	0	<u>Datoar</u>	
Løpenr:		Bruksareal bustad:	0	Tal etasjar:	2	Rammeløyve:	29.08.1995
Repr.punkt:	Koordinatsystem: EUREF89 UTM Sone 32	Bruksareal anna:	540	Vassforsyning:	Tilkn. off.	Igangsetjingsløyve:	29.11.1995
	Nord: 6632752 Aust: 316496	Bruksareal totalt:	540		vassverk	Teke(n) i bruk:	29.08.1996
Bygningsendringskode:		Bruttoareal bustad:	0	Avløp:	Ingen kloakk	Mellombels bruksløyve:	
Bygningstype:	Hus for dyr/landbr.lager/silo	Bruttoareal anna:	0	Har heis:	Nei	Ferdigattest:	
Næringsgruppe:	Jordbruk, skogbruk og fiske	Bruttoareal totalt:	0				
Bygningsstatus:	Teke(n) i bruk						
Energikjelder:	Elektrisitet						
Oppvarming:	Elektrisk						

Etasjar

Etasje	Tal på bueiningar	BRA bustad	BRA anna	BRA totalt	BTA bustad	BTA anna	BTA totalt
H01	0	0	270	270	0	0	0
K01	0	0	270	270	0	0	0

Brukseiningar

Adresse	Brukseiningsnummer	Brukseiningstype	Bruksareal	Tal rom	Kjøkkentilgang	Bad	WC	Matrikkeleining
		Unummerert brukseining	0	0		0	0	198/2

Kontaktpersonar

Rolle	Føds.dato/org.nr	Namn	Brukseinin	Adresse
Tiltakshavar		HVIDEVOLL AUDUN		

Bygningsnr:	18 214 415	Utbygd areal:	18	Tal bustader:	0	<u>Datoar</u>	
Løpenr:	1	Bruksareal bustad:	0	Tal etasjar:	1	Rammeløyve:	
Repr.punkt:	Koordinatsystem: EUREF89 UTM Sone 32	Bruksareal anna:	16	Vassforsyning:		Igangsetjingsløyve:	
	Nord: 6632752 Aust: 316496	Bruksareal totalt:	16	Avløp:		Teke(n) i bruk:	
Bygningsendringskode:	Tilbygg	Bruttoareal bustad:	0	Har heis:	Nei	Ferdigattest:	
Bygningstype:	Hus for dyr/landbr.lager/silo	Bruttoareal anna:				Meldings sak registrer tiltak:	02.05.2011
Næringsgruppe:	Jordbruk, skogbruk og fiske	Bruttoareal totalt:	0			Mellombels bruksløyve:	
Bygningsstatus:	Meldings sak registrer tiltak						
Energikjelder:							
Oppvarming:							

Etasjar

Etasje	Tal på bueiningar	BRA bustad	BRA anna	BRA totalt	BTA bustad	BTA anna	BTA totalt
H01	0	0	16	16	0	0	0

Brukseiningar

Adresse	Brukseiningsnummer	Brukseiningstype	Bruksareal	Tal rom	Kjøkkentilgang	Bad	WC	Matrikkeleining
		Unummerert brukseining	0	0		0	0	198/2

Kontaktpersonar

Rolle	Føds.dato/org.nr	Namn	Brukseinin	Adresse
Tiltakshavar	261153	HVIDEVOLD AUDUN		Kvitavollsvegen 32 5454 SÆBØVIK

Bygningsnr:	174 383 286	Utbygd areal:	0	Tal bustader:	1	Datoar	
Løpenr:		Bruksareal bustad:	325	Tal etasjar:	3	Rammeløyve:	
Repr.punkt:	Koordinatsystem: EUREF89 UTM Sone 32 Nord: 6632736 Aust: 316557	Bruksareal anna:	0	Vassforsyning:		Igangsetjingsløyve:	
Bygningsendringskode:		Bruksareal totalt:	325	Avløp:		Teke(n) i bruk:	01.01.1985
Bygningstype:	Våningshus	Bruttoareal bustad:	0	Har heis:	Nei	Mellombels bruksløyve:	
Næringsgruppe:	Bustad	Bruttoareal anna:				Ferdigattest:	
Bygningsstatus:	Teke(n) i bruk	Bruttoareal totalt:	0				
Energikjelder:							
Oppvarming:							

Etasjar

Etasje	Tal på bueiningar	BRA bustad	BRA anna	BRA totalt	BTA bustad	BTA anna	BTA totalt
L01	0	80	0	80	0	0	0
H01	1	145	0	145	0	0	0
U01	0	100	0	100	0	0	0

Brukseiningar

Adresse	Brukseiningsnummer	Brukseiningstype	Bruksareal	Tal rom	Kjøkkentilgang	Bad	WC	Matrikkeleining
1220 Kvitavollsvegen 30	H0101	Bustad	0	0		0	0	198/2

SEFRAK-minne

«SEFRAK er ei forkorting for SEkretariatet For Registrering Av faste Kulturminner. Sekretariatet hadde ansvaret for ei landsomfattande registrering av eldre bygningar. Det vart gjort eit omfattande feltarbeid i perioden 1975-1995. I dag er det Riksantikvaren som administrerer SEFRAK i samarbeid med fylkeskommunane. På <https://www.ra.no/> finn du meir informasjon om SEFRAK og om tilgang på den informasjonen som er registrert.»

SEFRAK-ID	Kulturminnenemning
1224-0036-067	VÅNINGSHUS I, KVITEVOLL

Bygningsnr: 174 383 294
Løpenr:
 Repr.punkt: Koordinatsystem: EUREF89 UTM Sone 32
 Nord: 6632718 Aust: 316568
 Bygningsendringskode:
 Bygningstype: Våningshus
 Næringsgruppe: Bustad
 Bygningsstatus: Teke(n) i bruk
 Energikjelder:
 Oppvarming:

Utbygd areal: 0 Tal bustader: 1
 Bruksareal bustad: 152 Tal etasjar: 2
 Bruksareal anna: 0 Vassforsyning:
 Bruksareal totalt: 152 Avløp:
 Bruttoareal bustad: 0 Har heis: Nei
 Bruttoareal anna:
 Bruttoareal totalt: 0

Datoar
 Rammeløyve:
 Igangsetjingsløyve:
 Teke(n) i bruk: 01.01.1950
 Mellombels bruksløyve:
 Ferdigattest:

Etasjar

Etasje	Tal på bueiningar	BRA bustad	BRA anna	BRA totalt	BTA bustad	BTA anna	BTA totalt
L01	0	54	0	54	0	0	0
H01	1	98	0	98	0	0	0

Brukseiningar

Adresse	Brukseiningsnummer	Brukseiningstype	Bruksareal	Tal rom	Kjøkkentilgang	Bad	WC	Matrikkeleining
1220 Kvitavollsvegen 32	H0101	Bustad	0	0		0	0	198/2

SEFRAK-minne

«SEFRAK er ei forkorting for SEkretariatet For Registrering Av faste Kulturminner. Sekretariatet hadde ansvaret for ei landsomfattande registrering av eldre bygningar. Det vart gjort eit omfattande feltarbeid i perioden 1975-1995. I dag er det Riksantikvaren som administrerer SEFRAK i samarbeid med fylkeskommunane. På <https://www.ra.no/> finn du meir informasjon om SEFRAK og om tilgang på den informasjonen som er registrert.»

SEFRAK-ID Kulturminnenemning
 1224-0036-068 VÅNINGSHUS II, KVITEVOLL

Bygningsnr: 174 383 316
Løpenr:
 Repr.punkt: Koordinatsystem: EUREF89 UTM Sone 32
 Nord: 6632764 Aust: 316552
 Bygningsendringskode:
 Bygningstype: Hus for dyr/landbr.lager/silo
 Næringsgruppe:
 Bygningsstatus: Teke(n) i bruk
 Energikjelder:
 Oppvarming:

Utbygd areal: 0 Tal bustader: 0
 Bruksareal bustad: 0 Tal etasjar: 0
 Bruksareal anna: 0 Vassforsyning:
 Bruksareal totalt: 0 Avløp:
 Bruttoareal bustad: 0 Har heis: Nei
 Bruttoareal anna:
 Bruttoareal totalt: 0

Datoar
 Rammeløyve:
 Igangsetjingsløyve:
 Teke(n) i bruk:
 Mellombels bruksløyve:
 Ferdigattest:

Brukseiningar

Adresse	Brukseiningsnummer	Brukseiningstype	Bruksareal	Tal rom	Kjøkkentilgang	Bad	WC	Matrikkeleining
		Unummerert brukseining	0	0		0	0	198/2

Bygningsnr: 174 383 316	Utbygd areal:	193	Tal bustader:	0	Datoar	
Løpenr: 1	Bruksareal bustad:	0	Tal etasjar:	2	Rammeløyve:	16.02.2015
Repr.punkt: Koordinatsystem: EUREF89 UTM Sone 32	Bruksareal anna:	364	Vassforsyning:		Igangsetjingsløyve:	16.02.2015
Nord: 6632764 Aust: 316552	Bruksareal totalt:	364	Avløp:		Teke(n) i bruk:	
Bygningsendringskode: Ombygging	Bruttoareal bustad:	0	Har heis:	Nei	Mellombels bruksløyve:	
Bygningstype: Hus for dyr/landbr.lager/silo	Bruttoareal anna:	386			Ferdigattest:	
Næringsgruppe: Jordbruk, skogbruk og fiske	Bruttoareal totalt:	386				
Bygningsstatus: Igangsetjingsløyve						
Energikjelder:						
Oppvarming:						

Etasjar

Etasje	Tal på bueiningar	BRA bustad	BRA anna	BRA totalt	BTA bustad	BTA anna	BTA totalt
H01	0	0	182	182	0	193	193
U01	0	0	182	182	0	193	193

Brukseiningar

Adresse	Brukseiningsnummer	Brukseiningstype	Bruksareal	Tal rom	Kjøkkentilgang	Bad	WC	Matrikkeleining
		Unummerert brukseining	0	0		0	0	198/2

Kontaktpersonar

Rolle	Føds.dato/org.nr	Namn	Brukseinin	Adresse
Tiltakshavar	261153	HVIDEVOLD AUDUN		Kvitavollsvegen 32 5454 SÆBØVIK

Bygningsnr: 174 383 324	Utbygd areal:	0	Tal bustader:	0	Datoar	
Løpenr:	Bruksareal bustad:	0	Tal etasjar:	0	Rammeløyve:	
Repr.punkt: Koordinatsystem: EUREF89 UTM Sone 32	Bruksareal anna:	0	Vassforsyning:		Igangsetjingsløyve:	
Nord: 6632730 Aust: 316596	Bruksareal totalt:	0	Avløp:		Teke(n) i bruk:	
Bygningsendringskode:	Bruttoareal bustad:	0	Har heis:	Nei	Mellombels bruksløyve:	
Bygningstype: Hus for dyr/landbr.lager/silo	Bruttoareal anna:	0			Ferdigattest:	
Næringsgruppe:	Bruttoareal totalt:	0				
Bygningsstatus: Teke(n) i bruk						
Energikjelder:						
Oppvarming:						

Brukseiningar

Adresse	Brukseiningsnummer	Brukseiningstype	Bruksareal	Tal rom	Kjøkkentilgang	Bad	WC	Matrikkeleining
		Unummerert brukseining	0	0		0	0	198/2

Bygningsnr: 174 383 332
Løpenr:
 Repr.punkt: Koordinatsystem: EUREF89 UTM Sone 32
 Nord: 6632727 Aust: 316628
 Bygningsendringskode:
 Bygningstype: Hus for dyr/landbr.lager/silo
 Næringsgruppe:
 Bygningsstatus: Teke(n) i bruk
 Energikjelder:
 Oppvarming:

Utbygd areal: 0 Tal bustader: 0
 Bruksareal bustad: 0 Tal etasjar: 0
 Bruksareal anna: 0 Vassforsyning:
 Bruksareal totalt: 0 Avløp:
 Bruttoareal bustad: 0 Har heis: Nei
 Bruttoareal anna:
 Bruttoareal totalt: 0

Datoar
 Rammeløyve:
 Igangsetjingsløyve:
 Teke(n) i bruk:
 Mellombels bruksløyve:
 Ferdigattest:

Brukseiningar

Adresse	Brukseiningsnummer	Brukseiningstype	Bruksareal	Tal rom	Kjøkkentilgang	Bad	WC	Matrikkeleining
		Unummerert brukseining	0	0		0	0	198/2

SEFRAK-minne

«SEFRAK er ei forkorting for SEKretariatet For Registrering Av faste Kulturminner. Sekretariatet hadde ansvaret for ei landsomfattande registrering av eldre bygningar. Det vart gjort eit omfattande feltarbeid i perioden 1975-1995. I dag er det Riksantikvaren som administrerer SEFRAK i samarbeid med fylkeskommunane. På <https://www.ra.no/> finn du meir informasjon om SEFRAK og om tilgang på den informasjonen som er registrert.»

SEFRAK-ID	Kulturminnenemning
1224-0036-069	UTHUS, KVITEVOLL

Bygningsnr: 174 384 754
Løpenr:
 Repr.punkt: Koordinatsystem: EUREF89 UTM Sone 32
 Nord: 6631452 Aust: 317787
 Bygningsendringskode:
 Bygningstype: Annan landbruksbygning
 Næringsgruppe:
 Bygningsstatus: Teke(n) i bruk
 Energikjelder:
 Oppvarming:

Utbygd areal: 0 Tal bustader: 0
 Bruksareal bustad: 0 Tal etasjar: 1
 Bruksareal anna: 19 Vassforsyning:
 Bruksareal totalt: 19 Avløp:
 Bruttoareal bustad: 0 Har heis: Nei
 Bruttoareal anna:
 Bruttoareal totalt: 0

Datoar
 Rammeløyve:
 Igangsetjingsløyve:
 Teke(n) i bruk:
 Mellombels bruksløyve:
 Ferdigattest:

Etasjar

Etasje	Tal på bueiningar	BRA bustad	BRA anna	BRA totalt	BTA bustad	BTA anna	BTA totalt
H01	0	0	19	19	0	0	0

Brukseiningar

Adresse	Brukseiningsnummer	Brukseiningstype	Bruksareal	Tal rom	Kjøkkentilgang	Bad	WC	Matrikkeleining
		Unummerert brukseining	0	0		0	0	199/20
		Unummerert brukseining	0	0		0	0	199/21
		Unummerert brukseining	0	0		0	0	198/1
		Unummerert brukseining	0	0		0	0	198/2

Adresse	Brukseingsnummer	Brukseiningstype	Bruksareal	Tal rom	Kjøkkentilgang	Bad	WC	Matrikkeleining
		Unummerert brukseining	0	0		0	0	199/1
		Unummerert brukseining	0	0		0	0	199/2
		Unummerert brukseining	0	0		0	0	199/3
		Unummerert brukseining	0	0		0	0	199/4
		Unummerert brukseining	0	0		0	0	199/5
		Unummerert brukseining	0	0		0	0	199/6
		Unummerert brukseining	0	0		0	0	199/7
		Unummerert brukseining	0	0		0	0	199/8
		Unummerert brukseining	0	0		0	0	199/9
		Unummerert brukseining	0	0		0	0	199/13
		Unummerert brukseining	0	0		0	0	199/10
		Unummerert brukseining	0	0		0	0	199/11
		Unummerert brukseining	0	0		0	0	199/12

SEFRAK-minne

«SEFRAK er ei forkorting for SEKretariatet For Registrering Av faste Kulturminner. Sekretariatet hadde ansvaret for ei landsomfattande registrering av eldre bygningar. Det vart gjort eit omfattande feltarbeid i perioden 1975-1995. I dag er det Riksantikvaren som administrerer SEFRAK i samarbeid med fylkeskommunane. På <https://www.ra.no/> finn du meir informasjon om SEFRAK og om tilgang på den informasjonen som er registrert.»

SEFRAK-ID	Kulturminnenemning
1224-0036-108	SAG, LANDE, LANDEVÅGEN

Bygningsnr:	300 526 669	Utbygd areal:	62	Tal bustader:	0	<u>Datoar</u>		
Løpenr:		Bruksareal bustad:	0	Tal etasjar:	2	Rammeløyve:		
Repr.punkt:	Koordinatsystem: EUREF89 UTM Sone 32	Bruksareal anna:	104	Vassforsyning:		lgangsetjingsløyve: 10.04.2015		
	Nord: 6631405 Aust: 317537	Bruksareal totalt:	104	Avløp:		Teke(n) i bruk:		
Bygningsendringskode:		Bruttoareal bustad:	0	Har heis:	Nei	Mellombels bruksløyve:		
Bygningstype:	Naust båthus sjøbu	Bruttoareal anna:	117			Ferdigattest: 20.10.2015		
Næringsgruppe:	Anna som ikkje er næring	Bruttoareal totalt:	117					
Bygningsstatus:	Ferdigattest							
Energikjelder:								
Oppvarming:								

Etasjar

Etasje	Tal på bueiningar	BRA bustad	BRA anna	BRA totalt	BTA bustad	BTA anna	BTA totalt
H02	0	0	46	46	0	52	52
H01	0	0	58	58	0	65	65

Brukseiningar

Adresse	Brukseingsnummer	Brukseiningstype	Bruksareal	Tal rom	Kjøkkentilgang	Bad	WC	Matrikkeleining
		Unummerert brukseining	0	0		0	0	198/2

Kontaktpersonar

Rolle	Føds.dato/org.nr	Namn	Brukseinin	Adresse
Tiltakshavar	261153	HVIDEVOLD AUDUN		Kvitavollsvegen 32 5454 SÆBØVIK

Bygningsnr:	301 507 114	Utbygd areal:	26	Tal bustader:	0	Datoar	
Løpenr:		Bruksareal bustad:	0	Tal etasjar:	1	Rammeløyve:	17.07.2025
Repr.punkt:	Koordinatsystem: EUREF89 UTM Sone 32 Nord: 6632755 Aust: 317089	Bruksareal anna:	23	Vassforsyning:	Tilkn. off. vassverk	Igangsetjingsløyve:	17.07.2025
Bygningsendringskode:		Bruksareal totalt:	23	Avløp:	Ingen kloakk	Teke(n) i bruk:	
Bygningstype:	Bygn. for vassfors. m.a. pumpest	Bruttoareal bustad:	0	Har heis:	Nei	Mellombels bruksløyve:	
Næringsgruppe:	Vassforsyning, avløps- og renovasjonsverksemd	Bruttoareal anna:	26			Ferdigattest:	
Bygningsstatus:	Igangsetjingsløyve	Bruttoareal totalt:	26				
Energikjelder:							
Oppvarming:							

Etasjar							
Etasje	Tal på bueiningar	BRA bustad	BRA anna	BRA totalt	BTA bustad	BTA anna	BTA totalt
H01	0	0	23	23	0	26	26

Brukseiningar									
Adresse	Brukseiningsnummer	Brukseiningstype	Bruksareal	Tal rom	Kjøkkentilgang	Bad	WC	Matrikkeleining	
		Unummerert brukseining	0	0		0	0	198/2	

Kontaktpersonar				
Rolle	Føds.dato/org.nr	Namn	Brukseinin	Adresse
Tiltakshavar		Kvinnherad kommune		5470 ROSENDAL

Aktive bygg som ikkje er registrerte på matrikkeleininga, men ligg på matrikkeleininga sitt areal

Bygningsnr: 18 222 396
Løpenr:
 Repr.punkt: Koordinatsystem: EUREF89 UTM Sone 32
 Nord: 6631499 Aust: 317181
 Bygningsendringskode:
 Bygningstype: Garasjeuthus anneks til bustad
 Næringsgruppe: Anna som ikkje er næring
 Bygningsstatus: Teke(n) i bruk
 Energikjelder:
 Oppvarming:

Utbygd areal: 0 Tal bustader: 0
 Bruksareal bustad: 0 Tal etasjar: 1
 Bruksareal anna: 48 Vassforsyning: Privat ikkje innlagt
 Bruksareal totalt: 48
 Bruttoareal bustad: 0 Avløp:
 Bruttoareal anna: 0 Har heis: Nei
 Bruttoareal totalt: 0

Datoar
 Rammeløyve: 23.10.1998
 Igangsetjingsløyve: 23.01.1999
 Teke(n) i bruk: 23.10.1999
 Mellombels bruksløyve:
 Ferdigattest:

Etasjar

Etasje	Tal på bueiningar	BRA bustad	BRA anna	BRA totalt	BTA bustad	BTA anna	BTA totalt
H01	0	0	48	48	0	0	0

Brukseiningar

Adresse	Brukseiningsnummer	Brukseiningstype	Bruksareal	Tal rom	Kjøkkentilgang	Bad	WC	Matrikkeleining
		Unummerert brukseining	0	0		0	0	198/24

Kontaktpersonar

Rolle	Føds.dato/org.nr	Namn	Brukseinin	Adresse
Tiltakshavar		HVIDEVOLL JARLE		

Utgåtte bygg som er registrerte på matrikkeleininga

Bygningsnr: 174 380 228
Løpenr:
 Repr.punkt: Koordinatsystem: EUREF89 UTM Sone 32
 Nord: 6632860 Aust: 317153
 Bygningsendringskode:
 Bygningstype: Naust båthus sjøbu
 Næringsgruppe:
 Bygningsstatus: Bygning riven/brend
 Energikjelder:
 Oppvarming:

Utbygd areal: 0 Tal bustader: 0
 Bruksareal bustad: 0 Tal etasjar: 0
 Bruksareal anna: 0 Vassforsyning:
 Bruksareal totalt: 0 Avløp:
 Bruttoareal bustad: 0 Har heis: Nei
 Bruttoareal anna: 0
 Bruttoareal totalt: 0

Datoar
 Rammeløyve:
 Igangsetjingsløyve:
 Teke(n) i bruk:
 Mellombels bruksløyve:
 Ferdigattest:
 Bygning riven/brend:

Brukseiningar

Adresse	Brukseiningsnummer	Brukseiningstype	Bruksareal	Tal rom	Kjøkkentilgang	Bad	WC	Matrikkeleining
		Unummerert brukseining	0	0		0	0	198/2

SEFRAK-minne

«SEFRAK er ei forkorting for SEkretariatet For Registrering Av faste Kulturminner. Sekretariatet hadde ansvaret for ei landsomfattande registrering av eldre bygningar. Det vart gjort eit omfattande feltarbeid i perioden 1975-1995. I dag er det Riksantikvaren som administrerer SEFRAK i samarbeid med fylkeskommunane. På <https://www.ra.no/> finn du meir informasjon om SEFRAK og om tilgang på den informasjonen som er registrert.»

SEFRAK-ID Kulturminnenemning

1224-0036-032 RUIN ETTER NAUST,MAKESKIFTE II

Bygningsnr:	174 384 274	Utbygd areal:	0	Tal bustader:	0	<u>Datoar</u>
Løpenr:		Bruksareal bustad:	0	Tal etasjar:	1	Rammeløyve:
Repr.punkt:	Koordinatsystem: EUREF89 UTM Sone 32	Bruksareal anna:	58	Vassforsyning:		Igangsetjingsløyve:
	Nord: 6631404 Aust: 317537	Bruksareal totalt:	58	Avløp:		Teke(n) i bruk:
Bygningsendringskode:		Bruttoareal bustad:	0	Har heis:	Nei	Mellombels bruksløyve:
Bygningstype:	Naust båthus sjøbu	Bruttoareal anna:				Ferdigattest:
Næringsgruppe:	Anna som ikkje er næring	Bruttoareal totalt:	0			Bygning godkjend for riving/brenning: 10.04.2015
Bygningsstatus:	Bygning riven/brend					Bygning riven/brend: 29.04.2015
Energikjelder:						
Oppvarming:						

Etasjar

Etasje	Tal på bueiningar	BRA bustad	BRA anna	BRA totalt	BTA bustad	BTA anna	BTA totalt
H01	0	0	58	58	0	0	0

Brukseiningar

Adresse	Brukseiningsnummer	Brukseiningstype	Bruksareal	Tal rom	Kjøkkentilgang	Bad	WC	Matrikkeleining
		Unummerert brukseining	0	0		0	0	198/2

SEFRAK-minne

«SEFRAK er ei forkorting for SEkretariatet For Registrering Av faste Kulturminner. Sekretariatet hadde ansvaret for ei landsomfattande registrering av eldre bygningar. Det vart gjort eit omfattande feltarbeid i perioden 1975-1995. I dag er det Riksantikvaren som administrerer SEFRAK i samarbeid med fylkeskommunane. På <https://www.ra.no/> finn du meir informasjon om SEFRAK og om tilgang på den informasjonen som er registrert.»

SEFRAK-ID Kulturminnenemning

1224-0036-105 NAUST, KVITEVOLD, LANDAVÅGEN

Bygningsnr: 174 488 304
Løpenr:
 Repr.punkt: Koordinatsystem: EUREF89 UTM Sone 32
 Nord: 6631437 Aust: 317918
 Bygningsendringskode:
 Bygningstype: Annan landbruksbygning
 Næringsgruppe:
 Bygningsstatus: Bygning riven/brend
 Energikjelder:
 Oppvarming:

Utbygd areal: 0 Tal bustader: 0
 Bruksareal bustad: 0 Tal etasjar: 0
 Bruksareal anna: 0 Vassforsyning:
 Bruksareal totalt: 0 Avløp:
 Bruttoareal bustad: 0 Har heis: Nei
 Bruttoareal anna:
 Bruttoareal totalt: 0

Datoar
 Rammeløyve:
 Igangsetjingsløyve:
 Teke(n) i bruk:
 Mellombels bruksløyve:
 Ferdigattest:
 Bygning riven/brend:

Brukseiningar

Adresse	Brukseiningsnummer	Brukseiningstype	Bruksareal	Tal rom	Kjøkkentilgang	Bad	WC	Matrikkeleining
		Unummerert brukseining	0	0		0	0	199/2
		Unummerert brukseining	0	0		0	0	199/7
		Unummerert brukseining	0	0		0	0	199/1
		Unummerert brukseining	0	0		0	0	199/20
		Unummerert brukseining	0	0		0	0	199/4
		Unummerert brukseining	0	0		0	0	199/5
		Unummerert brukseining	0	0		0	0	198/1
		Unummerert brukseining	0	0		0	0	199/3
		Unummerert brukseining	0	0		0	0	199/6
		Unummerert brukseining	0	0		0	0	198/2

SEFRAK-minne

«SEFRAK er ei forkorting for SEkretariatet For Registrering Av faste Kulturminner. Sekretariatet hadde ansvaret for ei landsomfattande registrering av eldre bygningar. Det vart gjort eit omfattande feltarbeid i perioden 1975-1995. I dag er det Riksantikvaren som administrerer SEFRAK i samarbeid med fylkeskommunane. På <https://www.ra.no/> finn du meir informasjon om SEFRAK og om tilgang på den informasjonen som er registrert.»

SEFRAK-ID	Kulturminnenemning
1224-0036-097	RUIN ETTER KVENHUS,LANDE

Bygningsnr: 174 494 843
Løpenr:
 Repr.punkt: Koordinatsystem: EUREF89 UTM Sone 32
 Nord: 6631462 Aust: 317807
 Bygningsendringskode:
 Bygningstype: Annan landbruksbygning
 Næringsgruppe:
 Bygningsstatus: Bygning riven/brend
 Energikjelder:
 Oppvarming:

Utbygd areal: 0 Tal bustader: 0
 Bruksareal bustad: 0 Tal etasjar: 0
 Bruksareal anna: 0 Vassforsyning:
 Bruksareal totalt: 0 Avløp:
 Bruttoareal bustad: 0 Har heis: Nei
 Bruttoareal anna:
 Bruttoareal totalt: 0

Datoar
 Rammeløyve:
 Igangsetjingsløyve:
 Teke(n) i bruk:
 Mellombels bruksløyve:
 Ferdigattest:
 Bygning riven/brend:

Brukseiningar

Adresse	Brukseiningsnummer	Brukseiningstype	Bruksareal	Tal rom	Kjøkkentilgang	Bad	WC	Matrikkeleining
		Unummerert brukseining	0	0		0	0	199/6
		Unummerert brukseining	0	0		0	0	199/3
		Unummerert brukseining	0	0		0	0	199/7
		Unummerert brukseining	0	0		0	0	199/2
		Unummerert brukseining	0	0		0	0	199/20
		Unummerert brukseining	0	0		0	0	199/4
		Unummerert brukseining	0	0		0	0	199/1
		Unummerert brukseining	0	0		0	0	199/5
		Unummerert brukseining	0	0		0	0	198/1
		Unummerert brukseining	0	0		0	0	198/2

SEFRAK-minne

«SEFRAK er ei forkorting for SEkretariatet For Registrering Av faste Kulturminner. Sekretariatet hadde ansvaret for ei landsomfattande registrering av eldre bygningar. Det vart gjort eit omfattande feltarbeid i perioden 1975-1995. I dag er det Riksantikvaren som administrerer SEFRAK i samarbeid med fylkeskommunane. På <https://www.ra.no/> finn du meir informasjon om SEFRAK og om tilgang på den informasjonen som er registrert.»

SEFRAK-ID	Kulturminnenemning
1224-0036-098	RUIN ETTER KVERNHUS,LANDE

Bygningsnr: 174 494 851
Løpenr:
 Repr.punkt: Koordinatsystem: EUREF89 UTM Sone 32
 Nord: 6631469 Aust: 317865
 Bygningsendringskode:
 Bygningstype: Annan landbruksbygning
 Næringsgruppe:
 Bygningsstatus: Bygning riven/brend
 Energikjelder:
 Oppvarming:

Utbygd areal: 0 Tal bustader: 0
 Bruksareal bustad: 0 Tal etasjar: 0
 Bruksareal anna: 0 Vassforsyning:
 Bruksareal totalt: 0 Avløp:
 Bruttoareal bustad: 0 Har heis: Nei
 Bruttoareal anna:
 Bruttoareal totalt: 0

Datoar
 Rammeløyve:
 Igangsetjingsløyve:
 Teke(n) i bruk:
 Mellombels bruksløyve:
 Ferdigattest:
 Bygning riven/brend:

Brukseiningar

Adresse	Brukseiningsnummer	Brukseiningstype	Bruksareal	Tal rom	Kjøkkentilgang	Bad	WC	Matrikkeleining
		Unummerert brukseining	0	0		0	0	199/3
		Unummerert brukseining	0	0		0	0	199/1
		Unummerert brukseining	0	0		0	0	199/2
		Unummerert brukseining	0	0		0	0	199/5
		Unummerert brukseining	0	0		0	0	199/4
		Unummerert brukseining	0	0		0	0	198/1
		Unummerert brukseining	0	0		0	0	199/7
		Unummerert brukseining	0	0		0	0	199/20
		Unummerert brukseining	0	0		0	0	198/2
		Unummerert brukseining	0	0		0	0	199/6

SEFRAK-minne

«SEFRAK er ei forkorting for SEkretariatet For Registrering Av faste Kulturminner. Sekretariatet hadde ansvaret for ei landsomfattande registrering av eldre bygningar. Det vart gjort eit omfattande feltarbeid i perioden 1975-1995. I dag er det Riksantikvaren som administrerer SEFRAK i samarbeid med fylkeskommunane. På <https://www.ra.no/> finn du meir informasjon om SEFRAK og om tilgang på den informasjonen som er registrert.»

SEFRAK-ID	Kulturminnenemning
1224-0036-095	KVERNHUS, INGEBRIKTSPLASS

Bygningsnr: 174 494 878
Løpenr:
 Repr.punkt: Koordinatsystem: EUREF89 UTM Sone 32
 Nord: 6631437 Aust: 317951
 Bygningsendringskode:
 Bygningstype: Annan landbruksbygning
 Næringsgruppe:
 Bygningsstatus: Bygning riven/brend
 Energikjelder:
 Oppvarming:

Utbygd areal: 0 Tal bustader: 0
 Bruksareal bustad: 0 Tal etasjar: 0
 Bruksareal anna: 0 Vassforsyning:
 Bruksareal totalt: 0 Avløp:
 Bruttoareal bustad: 0 Har heis: Nei
 Bruttoareal anna:
 Bruttoareal totalt: 0

Datoar
 Rammeløyve:
 Igangsetjingsløyve:
 Teke(n) i bruk:
 Mellombels bruksløyve:
 Ferdigattest:
 Bygning riven/brend:

Brukseiningar

Adresse	Brukseiningsnummer	Brukseiningstype	Bruksareal	Tal rom	Kjøkkentilgang	Bad	WC	Matrikkeleining
		Unummerert brukseining	0	0		0	0	199/1
		Unummerert brukseining	0	0		0	0	199/2
		Unummerert brukseining	0	0		0	0	198/1
		Unummerert brukseining	0	0		0	0	198/2
		Unummerert brukseining	0	0		0	0	199/7
		Unummerert brukseining	0	0		0	0	199/20
		Unummerert brukseining	0	0		0	0	199/5
		Unummerert brukseining	0	0		0	0	199/6
		Unummerert brukseining	0	0		0	0	199/3
		Unummerert brukseining	0	0		0	0	199/4

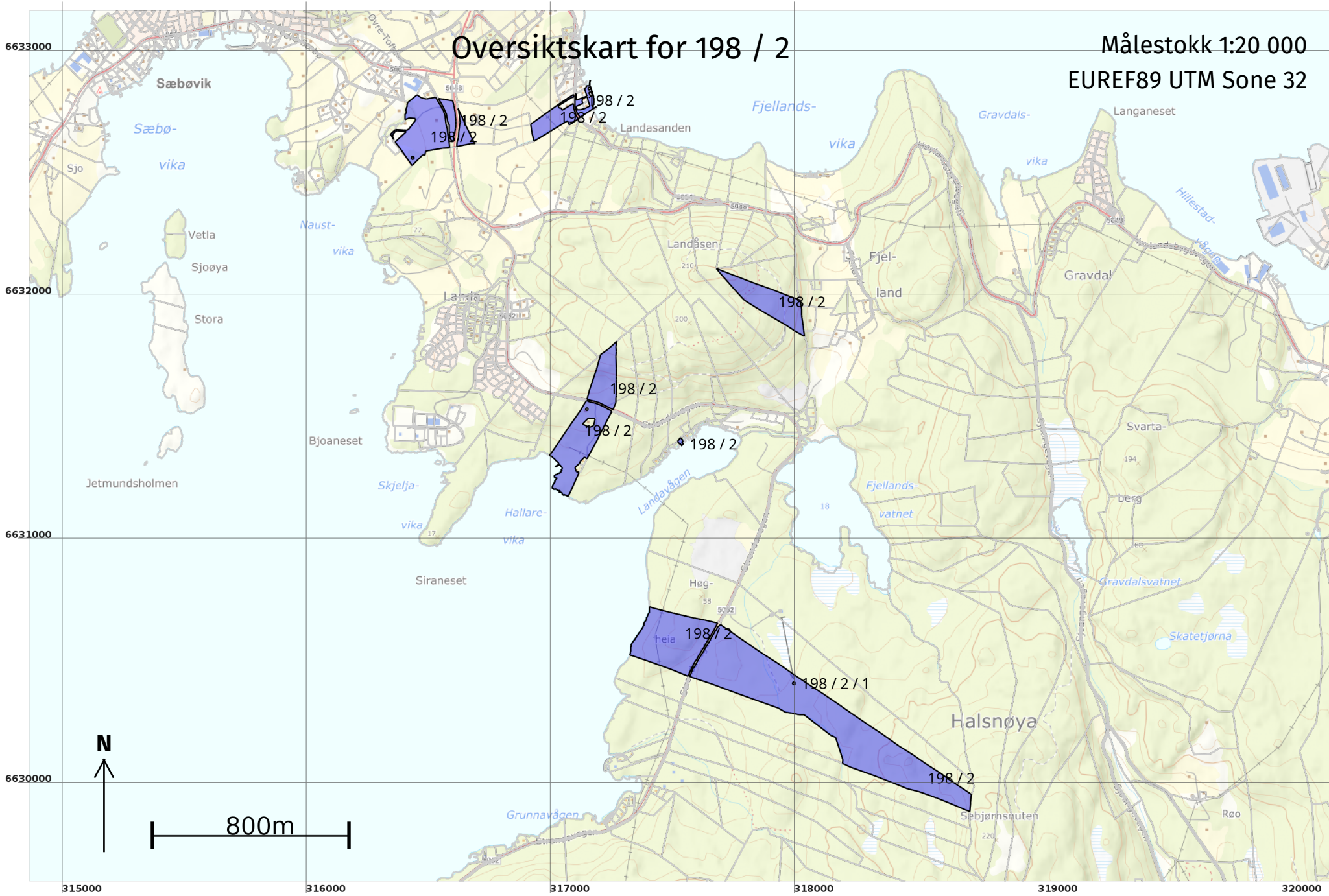
SEFRAK-minne

«SEFRAK er ei forkorting for SEkretariatet For Registrering Av faste Kulturminner. Sekretariatet hadde ansvaret for ei landsomfattande registrering av eldre bygningar. Det vart gjort eit omfattande feltarbeid i perioden 1975-1995. I dag er det Riksantikvaren som administrerer SEFRAK i samarbeid med fylkeskommunane. På <https://www.ra.no/> finn du meir informasjon om SEFRAK og om tilgang på den informasjonen som er registrert.»

SEFRAK-ID	Kulturminnenemning
1224-0036-096	RUIN ETTER KVERNHUS,LANDE

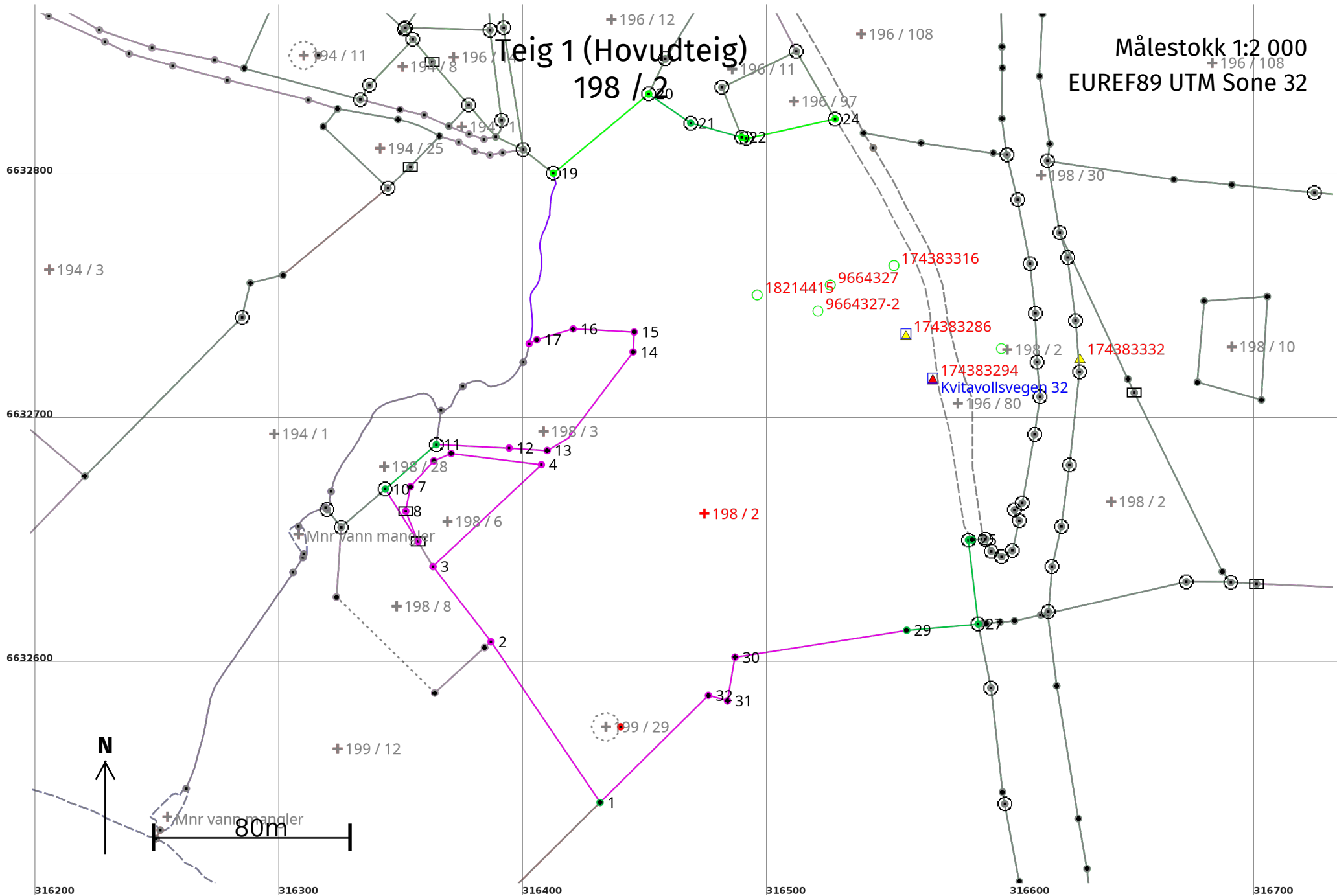
Oversiktskart for 198 / 2

Målestokk 1:20 000
EUREF89 UTM Sone 32



Teig 1 (Hovudteig) 198 / 2

Målestokk 1:2 000
EUREF89 UTM Sone 32



Areal og koordinatar

Areal: 38 259,1

Arealmerknad: Nokre fiktive grenser, Hjelpelinje vegkant

Representasjonspunkt:

Koordinatsystem: EUREF89 UTM Sone 32

Nord: 6632662

Aust: 316474

Grensepunkt / Grenselinje

Ytre avgrensing

Løpenr	Nord	Aust	Grensemerke nedsett i / Lengde (m)	Grensepunkttype / Linjeinformasjon	Målemetode	Nøyaktighet (SD i cm)	Radius
1	6632544,00	316431,58	79,60	Annan detalj	10 Terrengmålt	14	
2	6632609,87	316386,88	38,90	Ukjent	55 Digitalisert på dig.bord frå strek-kart: Papirkopi	200	
3	6632640,67	316363,12	60,97	Ukjent	55 Digitalisert på dig.bord frå strek-kart: Papirkopi	200	
4	6632682,44	316407,53	37,24	Ukjent	82 Frihandsteikning: Lagt direkte inn på skjerm	200	
5	6632687,00	316370,57	7,73	Umerkt	55 Digitalisert på dig.bord frå strek-kart: Papirkopi	200	
6	6632683,99	316363,45	14,28	Umerkt	55 Digitalisert på dig.bord frå strek-kart: Papirkopi	200	
7	6632673,40	316353,87	10,21	Umerkt	55 Digitalisert på dig.bord frå strek-kart: Papirkopi	200	
8	6632663,37	316351,95	13,39	Stein med kross og vitne	55 Digitalisert på dig.bord frå strek-kart: Papirkopi	200	
9	6632650,96	316356,97	25,31	Stein med kross og vitne	55 Digitalisert på dig.bord frå strek-kart: Papirkopi	200	
10	6632672,43	316343,57	27,74	Jordfast stein Offentleg godkjent grensemerke	10 Terrengmålt	13	
11	6632690,67	316364,47	29,90	Offentleg godkjent grensemerke	10 Terrengmålt	13	
12	6632689,25	316394,34	15,61	Ukjent	82 Frihandsteikning: Lagt direkte inn på skjerm	200	
13	6632688,24	316409,92	54,18	Annan detalj	55 Digitalisert på dig.bord frå strek-kart: Papirkopi	200	

Løpenr	Nord	Aust	Grensemerke nedsett i / Lengde (m)	Grensepunkttype / Linjeinformasjon	Målemetode	Nøyaktighet (SD i cm)	Radius
14	6632728,61	316445,10	8,19	Annan detalj	55 Digitalisert på dig.bord frå strek-kart: Papirkopi	200	
15	6632736,79	316445,56	25,00	Annan detalj	55 Digitalisert på dig.bord frå strek-kart: Papirkopi	200	
16	6632738,10	316420,59	15,56	Annan detalj	55 Digitalisert på dig.bord frå strek-kart: Papirkopi	200	
17	6632733,66	316405,68	3,56	Annan detalj	55 Digitalisert på dig.bord frå strek-kart: Papirkopi	200	
18	6632732,01	316402,52	72,39	Geometrisk hjelpepunkt Følgjer midten av elv eller bekk	55 Digitalisert på dig.bord frå strek-kart: Papirkopi	200 165	
19	6632801,84	316412,46	50,82	Jordfast stein Offentleg godkjent grensemerke	96 GNSS: Fasemåling (Real time kinematic)	10	
20	6632834,35	316451,52	20,96	Jord Offentleg godkjent grensemerke	96 GNSS: Fasemåling (Real time kinematic)	10	
21	6632822,42	316468,75	21,68	Jord Offentleg godkjent grensemerke	96 GNSS: Fasemåling (Real time kinematic)	14	
22	6632816,57	316489,63	1,97	Jord Offentleg godkjent grensemerke	96 GNSS: Fasemåling (Real time kinematic)	10	
23	6632816,04	316491,53	37,32	Jord Offentleg godkjent grensemerke	96 GNSS: Fasemåling (Real time kinematic)	10	
24	6632824,11	316527,97	184,21	Jord Offentleg godkjent grensemerke Hjelpelinje vegkant	96 GNSS: Fasemåling (Real time kinematic)	10 500	
25	6632651,62	316584,12	1,56	Umerkt	96 GNSS: Fasemåling (Real time kinematic)	13	
26	6632651,54	316582,56	34,59	Jord Offentleg godkjent grensemerke	96 GNSS: Fasemåling (Real time kinematic)	13	
27	6632617,18	316586,56	0,07	Jord Offentleg godkjent grensemerke	96 GNSS: Fasemåling (Real time kinematic)	13	
28	6632617,11	316586,58	29,43	Umerkt	96 GNSS: Fasemåling (Real time kinematic)	13	
29	6632614,56	316557,26	71,22	Annan detalj	11 Terrengmålt: Totalstasjon	11	

Løpenr	Nord	Aust	Grensemerke nedsett i / Lengde (m)	Grensepunkttype / Linjeinformasjon	Målemetode	Nøyaktighet (SD i cm)	Radius
30	6632603,53	316486,90	18,15	Annan detalj	55 Digitalisert på dig.bord frå strek-kart: Papirkopi	200	
31	6632585,65	316483,80	8,13	Annan detalj	55 Digitalisert på dig.bord frå strek-kart: Papirkopi	200	
32	6632587,90	316475,99	62,45	Annan detalj	55 Digitalisert på dig.bord frå strek-kart: Papirkopi	200	

Representasjonspunkt

Indre avgrensing 1

Løpenr	Nord	Aust	Hjelpelinjetype	Målemetode	Nøyaktighet (SD i cm)
33	6632575	316434	Fiktiv grense		

Areal og koordinatar

Areal: 188 728,7

Arealmerknad: Nokre fiktive grenser, Hjelpelinje vegkant

Representasjonspunkt:

Koordinatsystem: EUREF89 UTM Sone 32

Nord: 6630036

Aust: 318512

Grensepunkt / Grenselinje

Ytre avgrensing

Løpenr	Nord	Aust	Grensemerke nedsett i / Lengde (m)	Grensepunkttype / Linjeinformasjon	Målemetode	Nøyaktigheit (SD i cm)	Radius
1	6629899,54	318715,63	19,63	Umerkt	96 GNSS: Fasemåling (Real time kinematic)	10	
2	6629906,57	318697,30	51,92	Annan detalj	10 Terrengmålt	14	
3	6629926,23	318649,25	76,26	Kors	55 Digitalisert på dig.bord frå strek-kart: Papirkopi	200	
4	6629955,09	318578,66	75,71	Kors	55 Digitalisert på dig.bord frå strek-kart: Papirkopi	200	
5	6629979,79	318507,09	48,46	Kors	55 Digitalisert på dig.bord frå strek-kart: Papirkopi	200	
6	6629992,85	318460,42	30,81	Annan detalj	55 Digitalisert på dig.bord frå strek-kart: Papirkopi	200	
7	6630003,67	318431,57	92,72	Kors	55 Digitalisert på dig.bord frå strek-kart: Papirkopi	200	
8	6630037,93	318345,41	43,42	Kors	55 Digitalisert på dig.bord frå strek-kart: Papirkopi	200	
9	6630053,15	318304,75	81,23	Kors	55 Digitalisert på dig.bord frå strek-kart: Papirkopi	200	
10	6630080,87	318228,40	28,42	Kors	55 Digitalisert på dig.bord frå strek-kart: Papirkopi	200	
11	6630092,33	318202,39	8,58	Kors	55 Digitalisert på dig.bord frå strek-kart: Papirkopi	200	
12	6630095,57	318194,45	15,15	Annan detalj	55 Digitalisert på dig.bord frå strek-kart: Papirkopi	200	
13	6630110,64	318195,99	93,23	Kors	55 Digitalisert på dig.bord frå strek-kart: Papirkopi	200	

Løpenr	Nord	Aust	Grensemerke nedsett i / Lengde (m)	Grensepunkttype / Linjeinformasjon	Målemetode	Nøyaktighet (SD i cm)	Radius
14	6630199,47	318167,69	3,42	Ukjent	55 Digitalisert på dig.bord frå strek-kart: Papirkopi	200	
15	6630202,73	318166,65	0,04	Annan detalj	55 Digitalisert på dig.bord frå strek-kart: Papirkopi	200	
16	6630202,75	318166,62	20,91	Ukjent	55 Digitalisert på dig.bord frå strek-kart: Papirkopi	200	
17	6630211,49	318147,62	138,53	Kors	55 Digitalisert på dig.bord frå strek-kart: Papirkopi	200	
18	6630295,46	318037,44	20,31	Annan detalj	55 Digitalisert på dig.bord frå strek-kart: Papirkopi	200	
19	6630295,57	318017,13	31,47	Kors	55 Digitalisert på dig.bord frå strek-kart: Papirkopi	200	
20	6630301,74	317986,27	25,50	Kors	55 Digitalisert på dig.bord frå strek-kart: Papirkopi	200	
21	6630306,06	317961,14	33,95	Kors	55 Digitalisert på dig.bord frå strek-kart: Papirkopi	200	
22	6630323,28	317931,88	59,86	Jord Stein med kross og vitne	55 Digitalisert på dig.bord frå strek-kart: Papirkopi	200	
23	6630342,12	317875,06	115,22	Kors	55 Digitalisert på dig.bord frå strek-kart: Papirkopi	200	
24	6630381,27	317766,69	112,77	Kors	55 Digitalisert på dig.bord frå strek-kart: Papirkopi	200	
25	6630421,00	317661,15	85,31	Kors	55 Digitalisert på dig.bord frå strek-kart: Papirkopi	200	
26	6630448,51	317580,40	12,44	Kors	55 Digitalisert på dig.bord frå strek-kart: Papirkopi	200	
27	6630452,56	317568,64	247,30	Annan detalj Hjelpelinje vegkant	55 Digitalisert på dig.bord frå strek-kart: Papirkopi	200 500	
28	6630663,84	317694,87	40,41	Jord Stein med kross og vitne	55 Digitalisert på dig.bord frå strek-kart: Papirkopi	200	
29	6630641,43	317728,50	42,40	Kors	55 Digitalisert på dig.bord frå strek-kart: Papirkopi	200	

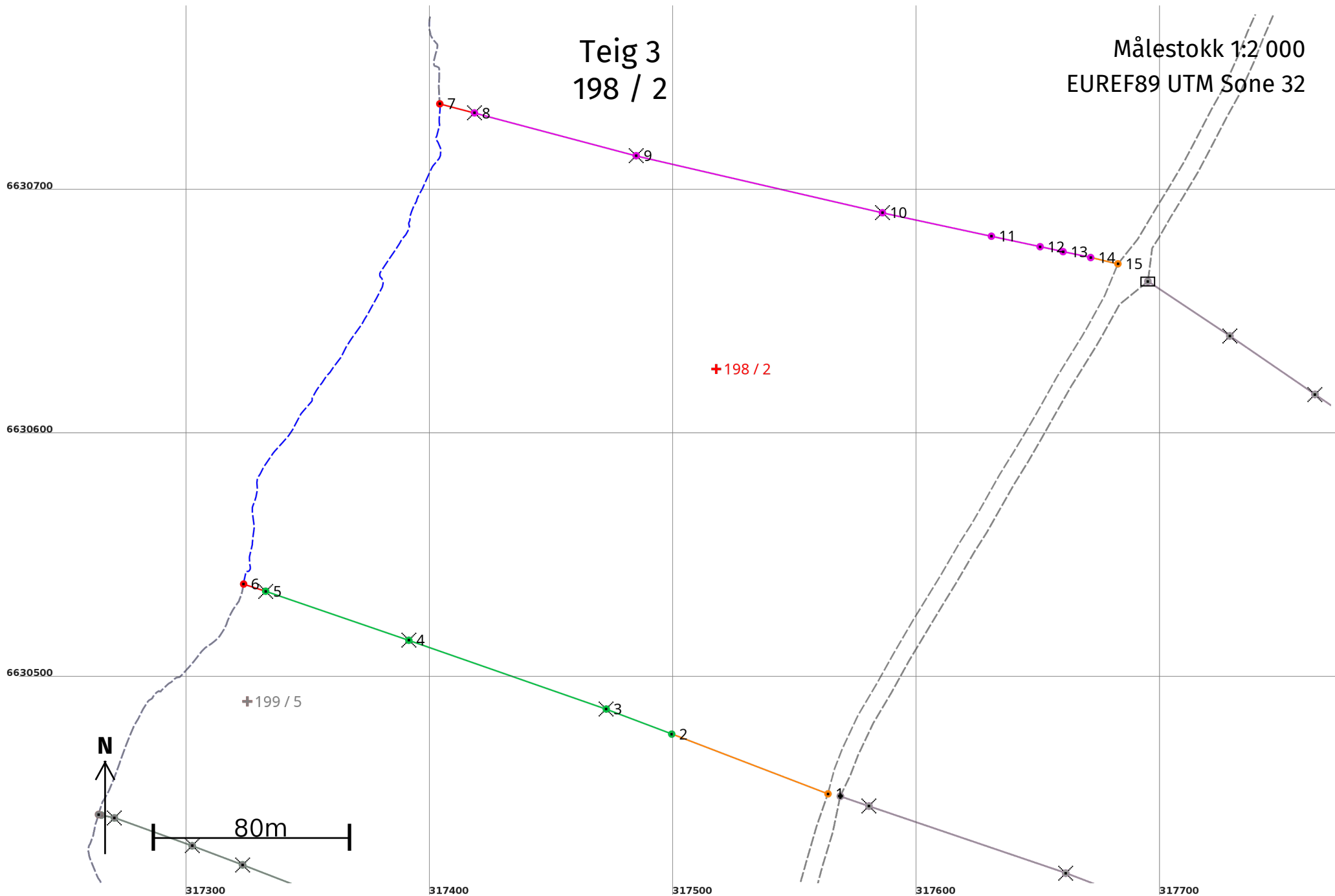
Løpenr	Nord	Aust	Grensemerke nedsett i / Lengde (m)	Grensepunkttype / Linjeinformasjon	Målemetode	Nøyaktighet (SD i cm)	Radius
30	6630617,45	317763,47	77,92	Kors	55 Digitalisert på dig.bord frå strek-kart: Papirkopi	200	
31	6630573,45	317827,78	50,95	Kors	55 Digitalisert på dig.bord frå strek-kart: Papirkopi	200	
32	6630545,08	317870,10	71,69	Ukjent	55 Digitalisert på dig.bord frå strek-kart: Papirkopi	200	
33	6630505,16	317929,65	82,45	Jord Stein med kross og vitne	55 Digitalisert på dig.bord frå strek-kart: Papirkopi	200	
34	6630458,21	317997,43	67,93	Jord Stein med kross og vitne	55 Digitalisert på dig.bord frå strek-kart: Papirkopi	200	
35	6630420,95	318054,23	74,73	Kors	55 Digitalisert på dig.bord frå strek-kart: Papirkopi	200	
36	6630380,22	318116,88	84,29	Kors	55 Digitalisert på dig.bord frå strek-kart: Papirkopi	200	
37	6630332,30	318186,22	55,82	Kors	55 Digitalisert på dig.bord frå strek-kart: Papirkopi	200	
38	6630300,43	318232,05	90,42	Kors	55 Digitalisert på dig.bord frå strek-kart: Papirkopi	200	
39	6630248,88	318306,34	58,33	Jord Stein med kross og vitne	55 Digitalisert på dig.bord frå strek-kart: Papirkopi	200	
40	6630216,98	318355,17	87,54	Kors	55 Digitalisert på dig.bord frå strek-kart: Papirkopi	200	
41	6630166,36	318426,59	47,23	Kors	55 Digitalisert på dig.bord frå strek-kart: Papirkopi	200	
42	6630141,99	318467,05	22,22	Annan detalj	55 Digitalisert på dig.bord frå strek-kart: Papirkopi	200	
43	6630129,31	318485,30	56,90	Kors	55 Digitalisert på dig.bord frå strek-kart: Papirkopi	200	
44	6630097,29	318532,33	77,77	Kors	55 Digitalisert på dig.bord frå strek-kart: Papirkopi	200	
45	6630054,37	318597,19	41,71	Kors	55 Digitalisert på dig.bord frå strek-kart: Papirkopi	200	

Løpenr	Nord	Aust	Grensemerke nedsett i / Lengde (m)	Grensepunkttype / Linjeinformasjon	Målemetode	Nøyaktighet (SD i cm)	Radius
46	6630030,14	318631,14	82,86	Kors	55 Digitalisert på dig.bord frå strek-kart: Papirkopi	200	
47	6629984,33	318700,18	27,57	Kors	55 Digitalisert på dig.bord frå strek-kart: Papirkopi	200	
48	6629968,89	318723,02	6,12	Umerkt	96 GNSS: Fasemåling (Real time kinematic)	10	
49	6629963,24	318720,68	63,90	Fjell Offentleg godkjent grensemerke	96 GNSS: Fasemåling (Real time kinematic)	4	

Representasjonspunkt

Indre avgrensing 1

Løpenr	Nord	Aust	Hjelpelinjetype	Målemetode	Nøyaktighet (SD i cm)
50	6630424	317995	Fiktiv grense		



Areal og koordinatar

Areal: 60 144,7

Arealmerknad: Hjelpelinje vasskant, Hjelpelinje vegkant

Representasjonspunkt:

Koordinatsystem: EUREF89 UTM Sone 32

Nord: 6630628

Aust: 317518

Grensepunkt / Grenselinje

Ytre avgrensing

Løpenr	Nord	Aust	Grensemerke nedsett i / Lengde (m)	Grensepunkttype / Linjeinformasjon	Målemetode	Nøyaktighet (SD i cm)	Radius
1	6630453,53	317563,58	68,66	Geometrisk hjelpepunkt	63 Genererte data: Frå anna geometri	500	
2	6630478,05	317499,45	28,79	Ukjent	10 Terrengmålt	14	
3	6630488,34	317472,56	85,80	Kors	10 Terrengmålt	14	
4	6630516,56	317391,53	62,11	Kors	10 Terrengmålt	14	
5	6630536,69	317332,77	9,51	Kors	10 Terrengmålt	14	
6	6630539,63	317323,73	222,71	Geometrisk hjelpepunkt Hjelpelinje vasskant	24 Digitalt stereoinstrument	Ingen nøyaktighet	
7	6630736,69	317404,24	14,71	Geometrisk hjelpepunkt	24 Digitalt stereoinstrument	Ingen nøyaktighet	
8	6630732,98	317418,47	68,66	Kors	55 Digitalisert på dig.bord frå strek-kart: Papirkopi	200	
9	6630715,42	317484,85	103,74	Kors	55 Digitalisert på dig.bord frå strek-kart: Papirkopi	200	
10	6630692,01	317585,91	45,78	Kors	55 Digitalisert på dig.bord frå strek-kart: Papirkopi	200	
11	6630682,37	317630,66	20,45	Ukjent	55 Digitalisert på dig.bord frå strek-kart: Papirkopi	200	
12	6630678,07	317650,65	9,63	Ukjent	55 Digitalisert på dig.bord frå strek-kart: Papirkopi	200	

Løpenr	Nord	Aust	Grensemerke nedsett i / Lengde (m)	Grensepunkttype / Linjeinformasjon	Målemetode	Nøyaktighet (SD i cm)	Radius
13	6630676,04	317660,06	11,60	Ukjent	55 Digitalisert på dig.bord frå strek-kart: Papirkopi	200	
14	6630673,61	317671,40	11,46	Ukjent	55 Digitalisert på dig.bord frå strek-kart: Papirkopi	200	
15	6630671,05	317682,57	248,57	Geometrisk hjelpepunkt Hjelpelinje vegkant	63 Genererte data: Frå anna geometri	500	500

Areal og koordinatar

Areal: 41 445,6

Arealmerknad: Nokre fiktive grenser, Hjelpelinje vasskant, Hjelpelinje vegkant

Representasjonspunkt:

Koordinatsystem: EUREF89 UTM Sone 32

Nord: 6631460

Aust: 317106

Grensepunkt / Grenselinje

Ytre avgrensing

Løpenr	Nord	Aust	Grensemerke nedsett i / Lengde (m)	Grensepunkttype / Linjeinformasjon	Målemetode	Nøyaktighet (SD i cm)	Radius
1	6631188,84	317071,54	311,82	Geometrisk hjelpepunkt Hjelpelinje vasskant	24 Digitalt stereoinstrument	Ingen nøyaktighet Ingen nøyaktighet	
2	6631357,48	316994,68	11,79	Geometrisk hjelpepunkt	24 Digitalt stereoinstrument	Ingen nøyaktighet	
3	6631367,02	317001,61	58,23	Jord Stein med kross og vitne	55 Digitalisert på dig.bord frå strek-kart: Papirkopi	200	
4	6631415,22	317034,29	42,10	Kors	55 Digitalisert på dig.bord frå strek-kart: Papirkopi	200	
5	6631449,36	317058,93	24,00	Kors	55 Digitalisert på dig.bord frå strek-kart: Papirkopi	200	
6	6631469,83	317071,45	89,75	Jord Stein med kross og vitne	55 Digitalisert på dig.bord frå strek-kart: Papirkopi	200	
7	6631544,06	317121,90	33,50	Kors	55 Digitalisert på dig.bord frå strek-kart: Papirkopi	200	
8	6631572,40	317139,77	8,06	Kors	55 Digitalisert på dig.bord frå strek-kart: Papirkopi	200	
9	6631579,21	317144,08	3,86	Annan detalj	55 Digitalisert på dig.bord frå strek-kart: Papirkopi	200	
10	6631582,48	317146,14	115,26	Geometrisk hjelpepunkt Hjelpelinje vegkant	63 Genererte data: Frå anna geometri	500 500	
11	6631535,78	317249,76	20,59	Annan detalj	10 Terrengmålt	14	
12	6631518,24	317238,97	43,68	Kors	10 Terrengmålt	14	

Løpenr	Nord	Aust	Grensemerke nedsett i / Lengde (m)	Grensepunkttype / Linjeinformasjon	Målemetode	Nøyaktighet (SD i cm)	Radius
13	6631479,28	317219,22	76,21	Kors	10 Terrengmålt	14	
14	6631411,45	317184,47	77,04	Kors	10 Terrengmålt	14	
15	6631343,14	317148,85	12,82	Umerkt	10 Terrengmålt	14	
16	6631350,46	317138,32	24,34	Umerkt	10 Terrengmålt	14	
17	6631332,59	317121,79	8,68	Umerkt	10 Terrengmålt	14	
18	6631324,61	317118,38	25,00	Umerkt	10 Terrengmålt	14	
19	6631308,33	317099,41	18,25	Umerkt	10 Terrengmålt	14	
20	6631290,55	317103,51	12,70	Umerkt	10 Terrengmålt	14	
21	6631287,86	317115,92	87,48	Umerkt	10 Terrengmålt	14	
22	6631207,64	317081,02	14,63	Kors	55 Digitalisert på dig.bord fra strek-kart: Papirkopi	200	
23	6631195,06	317073,55	6,54	Kors	55 Digitalisert på dig.bord fra strek-kart: Papirkopi	200	

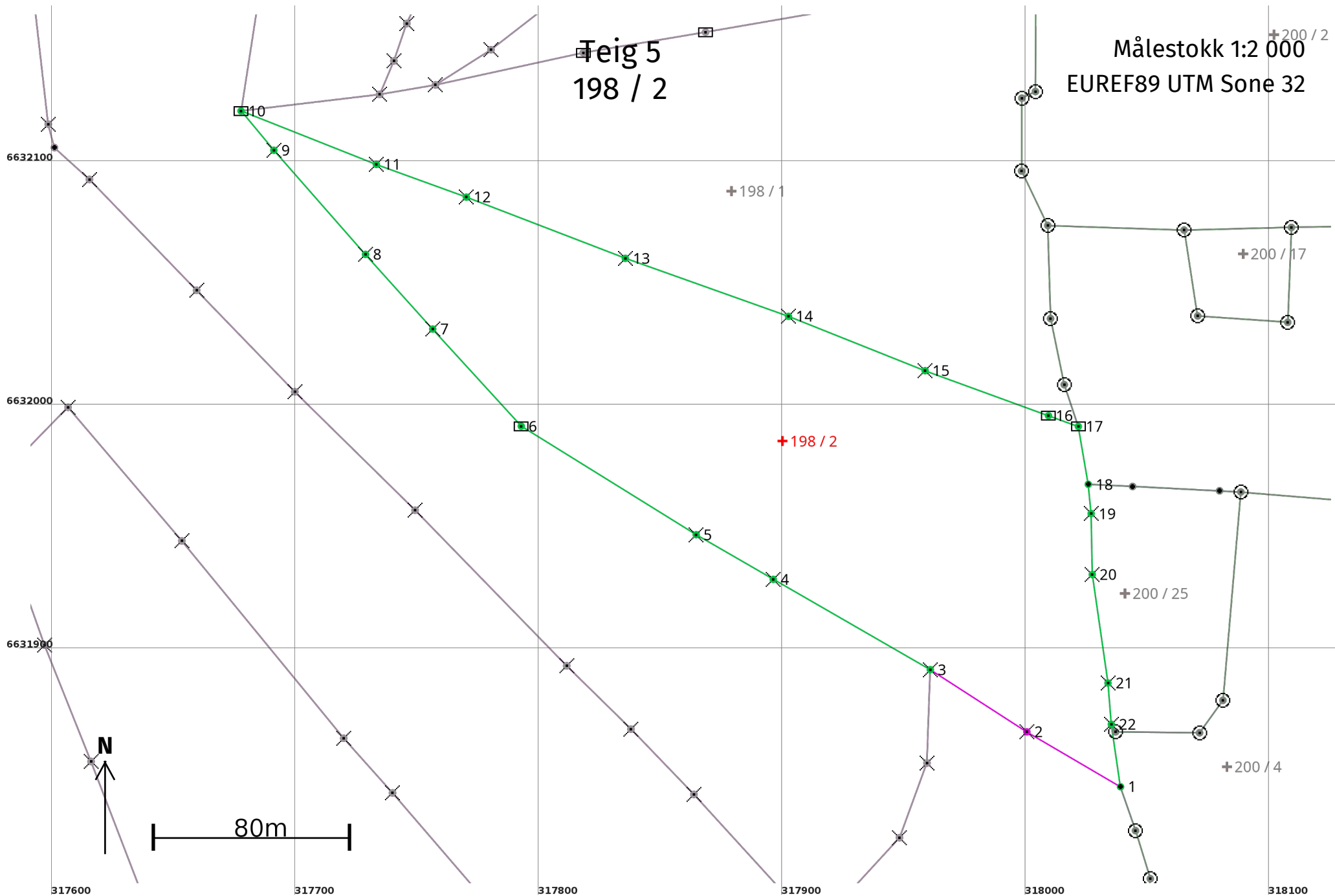
Grensepunkt / Grenselinje
Indre avgrensing 1

Løpenr	Nord	Aust	Grensemerke nedsett i / Lengde (m)	Grensepunkttype / Linjeinformasjon	Målemetode	Nøyaktighet (SD i cm)	Radius
24	6631472,43	317158,52	32,23	Fjell Offentleg godkjent grensemerke	10 Terrengmålt	11	
25	6631486,28	317129,42	33,87	Fjell Offentleg godkjent grensemerke	10 Terrengmålt	11	
26	6631509,61	317153,98	28,72	Fjell Offentleg godkjent grensemerke	10 Terrengmålt	11	

Løpenr	Nord	Aust	Grensemerke nedsett i / Lengde (m)	Grensepunkttype / Linjeinformasjon	Målemetode	Nøyaktighet (SD i cm)	Radius
27	6631507,36	317182,61	Fjell	Offentleg godkjent grensemerke	10 Terrengmålt	11	
28	6631479,70	317175,91	Fjell	Offentleg godkjent grensemerke	10 Terrengmålt	11	

Representasjonspunkt
Indre avgrensing 2

Løpenr	Nord	Aust	Hjelpelinjetype	Målemetode	Nøyaktighet (SD i cm)
29	6631547	317148	Fiktiv grense		



Areal og koordinatar

Areal: 31 660,4

Arealmerknad:

Representasjonspunkt:

Koordinatsystem: EUREF89 UTM Sone 32

Nord: 6631987

Aust: 317900

Grensepunkt / Grenselinje

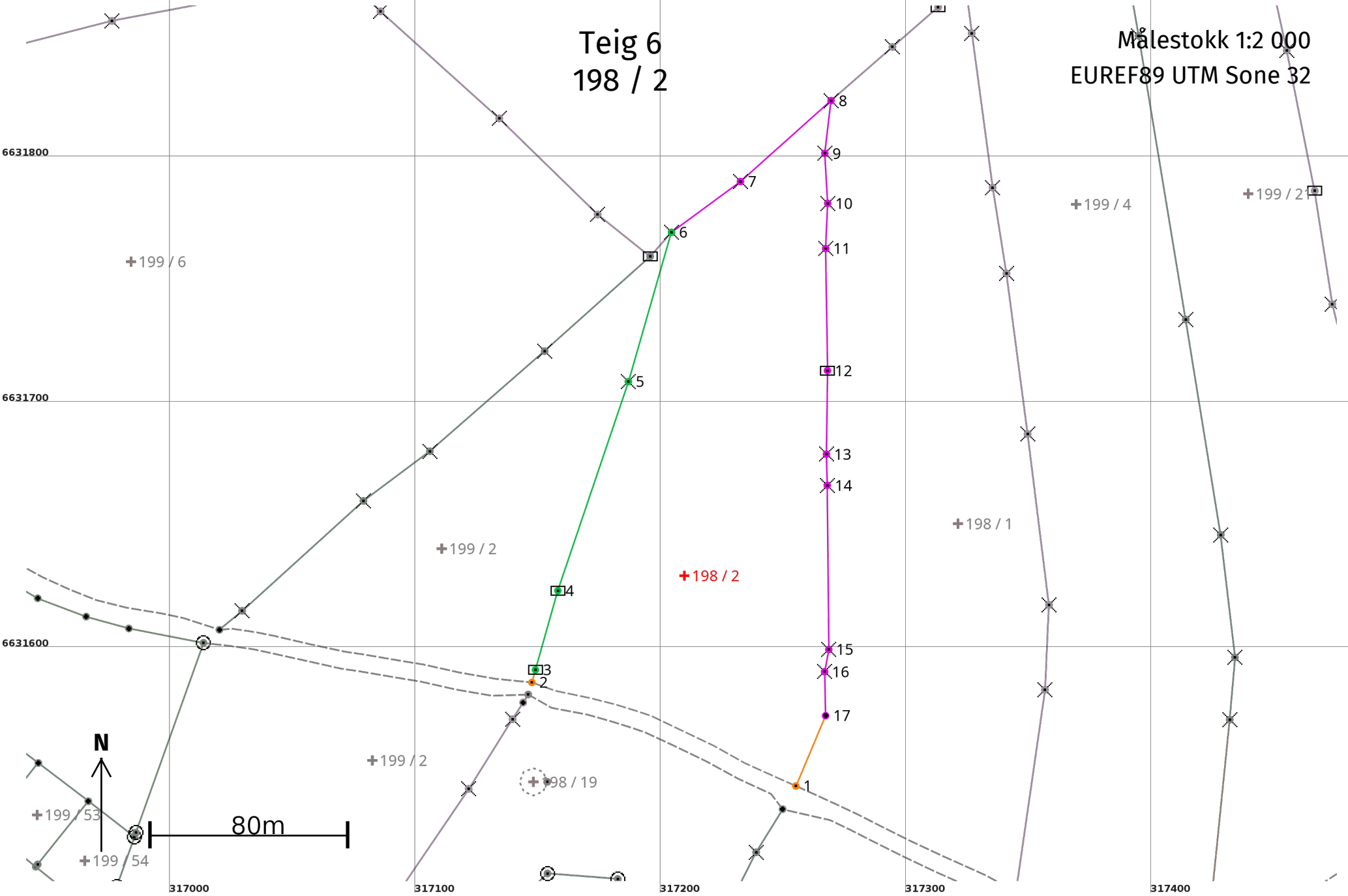
Ytre avgrensing

Løpenr	Nord	Aust	Grensemerke nedsett i / Lengde (m)	Grensepunkttype / Linjeinformasjon	Målemetode	Nøyaktighet (SD i cm)	Radius
1	6631844,77	318038,73	44,55	Umerkt	10 Terrengmålt	14	
2	6631867,30	318000,30	47,16	Kors	55 Digitalisert på dig.bord frå strek-kart: Papirkopi	200	
3	6631892,84	317960,65	74,36	Kors	10 Terrengmålt	14	
4	6631929,89	317896,18	36,54	Kors	10 Terrengmålt	14	
5	6631948,21	317864,57	84,48	Kors	10 Terrengmålt	14	
6	6631992,74	317792,78	53,95	Jord Stein med kross og vitne	10 Terrengmålt	14	
7	6632032,60	317756,42	41,22	Kors	10 Terrengmålt	14	
8	6632063,25	317728,86	56,94	Kors	10 Terrengmålt	14	
9	6632105,97	317691,22	21,02	Kors	10 Terrengmålt	14	
10	6632122,11	317677,75	59,72	Jord Stein med kross og vitne	10 Terrengmålt	14	
11	6632100,19	317733,30	39,31	Kors	10 Terrengmålt	14	
12	6632086,74	317770,24	69,91	Kors	10 Terrengmålt	14	
13	6632061,62	317835,48	71,10	Kors	10 Terrengmålt	14	

Løpenr	Nord	Aust	Grensemerke nedsett i / Lengde (m)	Grensepunkttype / Linjeinformasjon	Målemetode	Nøyaktighet (SD i cm)	Radius
14	6632037,82	317902,48	60,34	Kors	10 Terrengmålt	14	
15	6632015,51	317958,54	53,89	Kors	10 Terrengmålt	14	
16	6631997,04	318009,17	13,03	Jord Stein med kross og vitne	10 Terrengmålt	14	
17	6631992,64	318021,43	24,10	Jord Stein med kross og vitne	10 Terrengmålt	14	
18	6631968,89	318025,51	12,07	Umerkt	10 Terrengmålt	11	
19	6631956,88	318026,68	25,00	Fjell Kors	10 Terrengmålt	11	
20	6631931,88	318027,14	45,00	Fjell Kors	10 Terrengmålt	11	
21	6631887,35	318033,60	17,00	Fjell Kors	10 Terrengmålt	11	
22	6631870,41	318034,98	25,91	Fjell Kors	10 Terrengmålt	11	

Teig 6
198 / 2

Målestokk 1:2 000
EUREF89 UTM Sone 32



Areal og koordinatar

Areal: 20 683,9

Arealmerknad: Hjelpelinje vegkant

Representasjonspunkt:

Koordinatsystem: EUREF89 UTM Sone 32

Nord: 6631631

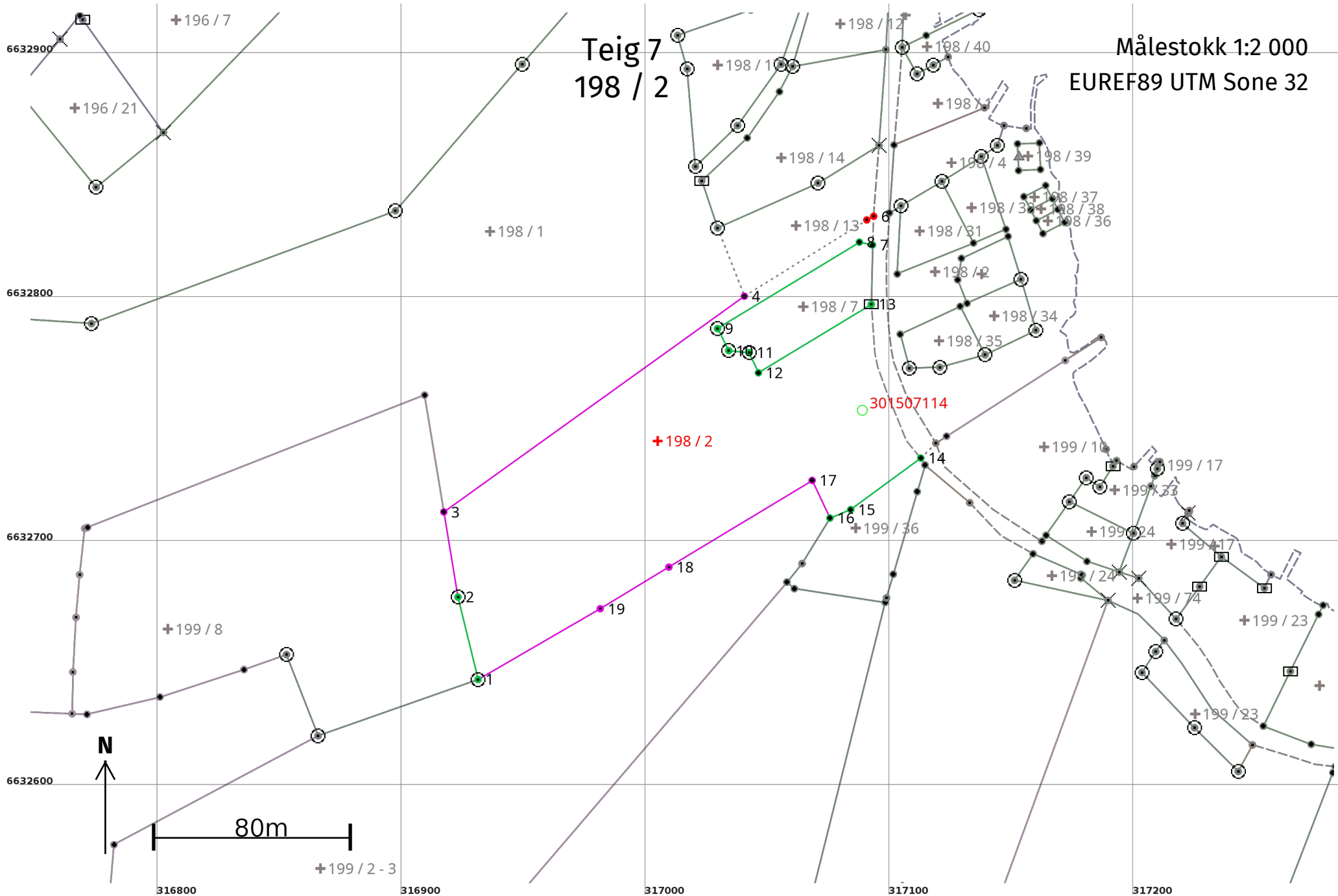
Aust: 317210

Grensepunkt / Grenselinje

Ytre avgrensing

Løpenr	Nord	Aust	Grensemerke nedsett i / Lengde (m)	Grensepunkttype / Linjeinformasjon	Målemetode	Nøyaktigheit (SD i cm)	Radius
1	6631545,21	317255,15	116,01	Geometrisk hjelpepunkt Hjelpelinje vegkant	63 Genererte data: Frå anna geometri	500	
2	6631587,38	317147,65	5,33	Geometrisk hjelpepunkt	63 Genererte data: Frå anna geometri	500	
3	6631592,51	317149,08	33,49	Jord Stein med kross og vitne	10 Terrengmålt	14	
4	6631624,73	317158,22	89,82	Jord Stein med kross og vitne	10 Terrengmålt	14	
5	6631709,84	317186,93	63,28	Kors	10 Terrengmålt	14	
6	6631770,63	317204,49	34,88	Kors	10 Terrengmålt	14	
7	6631791,30	317232,59	49,47	Kors	55 Digitalisert på dig.bord frå strek-kart: Papirkopi	200	
8	6631824,25	317269,49	21,61	Kors	55 Digitalisert på dig.bord frå strek-kart: Papirkopi	200	
9	6631802,79	317266,94	20,41	Kors	55 Digitalisert på dig.bord frå strek-kart: Papirkopi	200	
10	6631782,41	317268,13	18,40	Kors	55 Digitalisert på dig.bord frå strek-kart: Papirkopi	200	
11	6631764,03	317267,31	49,68	Kors	55 Digitalisert på dig.bord frå strek-kart: Papirkopi	200	
12	6631714,35	317268,01	34,02	Jord Stein med kross og vitne	55 Digitalisert på dig.bord frå strek-kart: Papirkopi	200	
13	6631680,33	317267,60	12,72	Kors	55 Digitalisert på dig.bord frå strek-kart: Papirkopi	200	

Løpenr	Nord	Aust	Grensemerke nedsett i / Lengde (m)	Grensepunkttype / Linjeinformasjon	Målemetode	Nøyaktighet (SD i cm)	Radius
14	6631667,61	317267,93	66,80	Kors	55 Digitalisert på dig.bord frå strek-kart: Papirkopi	200	
15	6631600,81	317268,56	9,19	Kors	55 Digitalisert på dig.bord frå strek-kart: Papirkopi	200	
16	6631591,78	317266,86	17,94	Kors	55 Digitalisert på dig.bord frå strek-kart: Papirkopi	200	
17	6631573,84	317267,26	31,09	Annan detalj	55 Digitalisert på dig.bord frå strek-kart: Papirkopi	200	



Areal og koordinatar

Areal: 14 215,6

Arealmerknad: Nokre fiktive grenser, Hjelpelinje vegkant

Representasjonspunkt:

Koordinatsystem: EUREF89 UTM Sone 32

Nord: 6632742

Aust: 317005

Grensepunkt / Grenselinje

Ytre avgrensing

Løpenr	Nord	Aust	Grensemerke nedsett i / Lengde (m)	Grensepunkttype / Linjeinformasjon	Målemetode	Nøyaktigheit (SD i cm)	Radius
1	6632644,81	316931,53	Jordfast stein 34,73	Offentleg godkjent grensemerke	94 GNSS: Fasemåling, andre metodar	11	
2	6632678,55	316923,30	Jordfast stein 35,35	Offentleg godkjent grensemerke	94 GNSS: Fasemåling, andre metodar	11	
3	6632713,42	316917,50	151,51	Annan detalj	55 Digitalisert på dig.bord frå strek-kart: Papirkopi	200	
4	6632801,76	317040,59	59,06	Annan detalj Hjelpelinje fiktiv grense	55 Digitalisert på dig.bord frå strek-kart: Papirkopi	200	Ingen nøyaktigheit
5	6632832,99	317090,72	3,22	Geometrisk hjelpepunkt	99 Ukjent	Ingen nøyaktigheit	
6	6632834,50	317093,56	11,75	Geometrisk hjelpepunkt Hjelpelinje vegkant	99 Ukjent	Ingen nøyaktigheit 500	
7	6632822,76	317093,07	5,51	Umerkt	96 GNSS: Fasemåling (Real time kinematic)	13	
8	6632823,89	317087,68	68,02	Umerkt	96 GNSS: Fasemåling (Real time kinematic)	13	
9	6632788,51	317029,59	Jord 10,13	Offentleg godkjent grensemerke	96 GNSS: Fasemåling (Real time kinematic)	13	
10	6632779,48	317034,18	Jordfast stein 8,42	Offentleg godkjent grensemerke	96 GNSS: Fasemåling (Real time kinematic)	13	
11	6632778,68	317042,56	Jord 9,11	Offentleg godkjent grensemerke	96 GNSS: Fasemåling (Real time kinematic)	13	
12	6632770,40	317046,36	54,05	Gjerdestolpe	96 GNSS: Fasemåling (Real time kinematic)	13	

Løpenr	Nord	Aust	Grensemerke nedsett i / Lengde (m)	Grensepunkttype / Linjeinformasjon	Målemetode	Nøyaktighet (SD i cm)	Radius
13	6632798,45	317092,56	67,51	Jord Stein eller røys Hjelpelinje vegkant	96 GNSS: Fasemåling (Real time kinematic)	13	500
14	6632735,49	317112,82	35,61	Umerkt	10 Terrengmålt	14	
15	6632714,39	317084,14	9,19	Umerkt	10 Terrengmålt	14	
16	6632710,91	317075,63	17,07	Umerkt	10 Terrengmålt	14	
17	6632726,34	317068,34	68,58	Annan detalj	55 Digitalisert på dig.bord fra strek-kart: Papirkopi	200	
18	6632690,82	317009,67	32,87	Ukjent	55 Digitalisert på dig.bord fra strek-kart: Papirkopi	200	
19	6632673,80	316981,55	57,81	Ukjent	55 Digitalisert på dig.bord fra strek-kart: Papirkopi	200	

Areal og koordinatar

Areal: 5 455,5

Arealmerknad: Hjelpelinje vegkant

Representasjonspunkt:

Koordinatsystem: EUREF89 UTM Sone 32

Nord: 6632730

Aust: 316599

Grensepunkt / Grenselinje

Ytre avgrensing

Løpenr	Nord	Aust	Grensemerke nedsett i / Lengde (m)	Grensepunkttype / Linjeinformasjon	Målemetode	Nøyaktighet (SD i cm)	Radius
1	6632644,71	316596,14	Jord	Offentleg godkjent grensemerke 4,86	96 GNSS: Fasemåling (Real time kinematic)	13	
2	6632647,01	316591,86	Jord	Offentleg godkjent grensemerke 5,41	96 GNSS: Fasemåling (Real time kinematic)	13	
3	6632651,92	316589,59	Jord	Offentleg godkjent grensemerke 0,83	96 GNSS: Fasemåling (Real time kinematic)	13	
4	6632651,87	316588,76	169,42	Umerkt Hjelpelinje vegkant	96 GNSS: Fasemåling (Real time kinematic)	13	500
5	6632812,23	316543,53	7,27	Geometrisk hjelpepunkt Hjelpelinje vegkant	63 Genererte data: Frå anna geometri	500	500
6	6632818,30	316539,53	23,93	Umerkt	11 Terrengmålt: Totalstasjon	13	
7	6632814,22	316563,11	29,88	Umerkt	11 Terrengmålt: Totalstasjon	13	
8	6632810,14	316592,71	5,64	Annan terrengdetalj Gjerdestolpe	11 Terrengmålt: Totalstasjon	13	
9	6632809,42	316598,30	0,10	Fjell Offentleg godkjent grensemerke	96 GNSS: Fasemåling (Real time kinematic)	13	
10	6632809,32	316598,33	18,85	Offentleg godkjent grensemerke	96 GNSS: Fasemåling (Real time kinematic)	13	
11	6632790,99	316602,71	26,64	Jord Offentleg godkjent grensemerke	96 GNSS: Fasemåling (Real time kinematic)	13	
12	6632764,84	316607,80	20,49	Jord Offentleg godkjent grensemerke	96 GNSS: Fasemåling (Real time kinematic)	13	
13	6632744,47	316610,01	20,00	Jord Offentleg godkjent grensemerke	96 GNSS: Fasemåling (Real time kinematic)	13	

Løpenr	Nord	Aust	Grensemerke nedsett i / Grensepunkttype / Lengde (m) Linjeinformasjon		Målemetode	Nøyaktighet (SD i cm)	Radius
14	6632724,48	316610,66	Jord	Offentleg godkjent grensemerke 14,25	96 GNSS: Fasemåling (Real time kinematic)	13	
15	6632710,28	316611,90	Jord	Offentleg godkjent grensemerke 15,65	96 GNSS: Fasemåling (Real time kinematic)	13	
16	6632694,79	316609,66	Jord	Offentleg godkjent grensemerke 28,45	96 GNSS: Fasemåling (Real time kinematic)	13	
17	6632666,78	316604,68	Jord	Offentleg godkjent grensemerke 4,35	96 GNSS: Fasemåling (Real time kinematic)	13	
18	6632663,85	316601,46	Jord	Offentleg godkjent grensemerke 4,72	96 GNSS: Fasemåling (Real time kinematic)	13	
19	6632659,52	316603,35	Jord	Offentleg godkjent grensemerke 12,58	96 GNSS: Fasemåling (Real time kinematic)	13	
20	6632647,26	316600,55	Jord	Offentleg godkjent grensemerke 5,09	96 GNSS: Fasemåling (Real time kinematic)	13	

Areal og koordinatar

Areal: 4 664,8

Arealmerknad:

Representasjonspunkt: **Koordinatsystem:** EUREF89 UTM Sone 32

Nord: 6632667

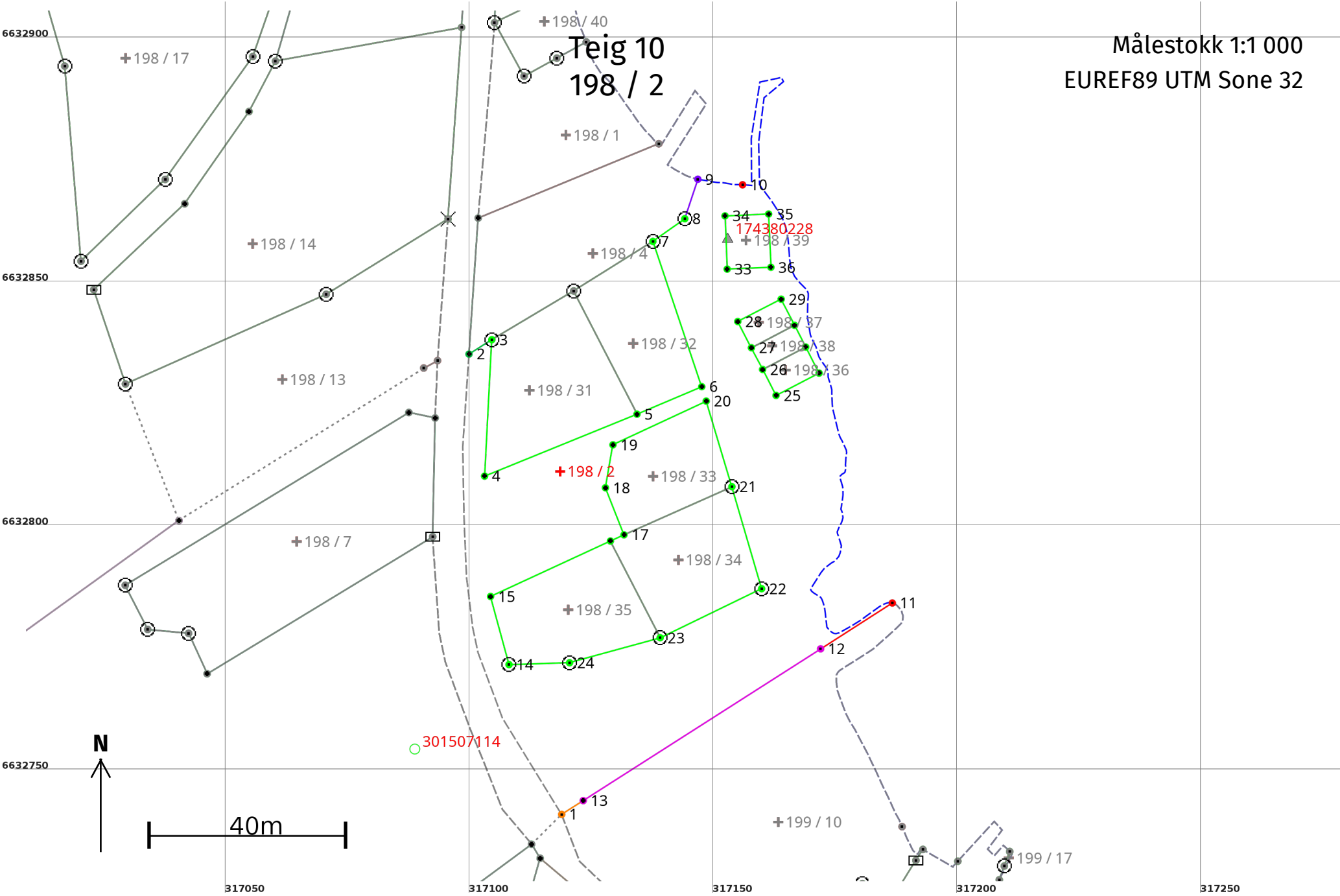
Aust: 316641

Grensepunkt / Grenselinje

Ytre avgrensing

Løpenr	Nord	Aust	Grensemerke nedsett i / Lengde (m)	Grensepunkttype / Linjeinformasjon	Målemetode	Nøyaktighet (SD i cm)	Radius
1	6632621,51	316615,09		Umerkt	96 GNSS: Fasemåling (Real time kinematic)	13	
			0,70				
2	6632622,18	316615,28		Jord Offentleg godkjent grensemerke	96 GNSS: Fasemåling (Real time kinematic)	13	
			18,53				
3	6632640,64	316616,86		Jord Offentleg godkjent grensemerke	96 GNSS: Fasemåling (Real time kinematic)	13	
			16,87				
4	6632657,09	316620,61		Jord Offentleg godkjent grensemerke	96 GNSS: Fasemåling (Real time kinematic)	13	
			25,39				
5	6632682,26	316623,95		Jord Offentleg godkjent grensemerke	96 GNSS: Fasemåling (Real time kinematic)	13	
			38,45				
6	6632720,49	316628,08		Jord Offentleg godkjent grensemerke	96 GNSS: Fasemåling (Real time kinematic)	13	
			20,99				
7	6632741,42	316626,45		Jord Offentleg godkjent grensemerke	96 GNSS: Fasemåling (Real time kinematic)	13	
			26,05				
8	6632767,27	316623,20		Jord Offentleg godkjent grensemerke	96 GNSS: Fasemåling (Real time kinematic)	13	
			10,75				
9	6632777,52	316619,97		Jord Offentleg godkjent grensemerke	96 GNSS: Fasemåling (Real time kinematic)	13	
			66,18				
10	6632717,52	316647,89		Umerkt	96 GNSS: Fasemåling (Real time kinematic)	13	
			6,21				
11	6632711,89	316650,51		Stein eller røys	96 GNSS: Fasemåling (Real time kinematic)	13	
			81,73				
12	6632638,57	316686,62		Umerkt	11 Terrengmålt: Totalstasjon	13	
			5,55				
13	6632634,24	316690,09		Jord Offentleg godkjent grensemerke	11 Terrengmålt: Totalstasjon	11	
			18,24				

Løpenr	Nord	Aust	Grensemerke nedsett i / Lengde (m)	Grensepunkttype / Linjeinformasjon	Målemetode	Nøyaktighet (SD i cm)	Radius
14	6632634,43	316671,85	Jord 58,21	Offentleg godkjent grensemerke	11 Terrengmålt: Totalstasjon	11	



Areal og koordinatar

Areal: 4 184,3

Arealmerknad: Hjelpelinje vasskant, Hjelpelinje vegkant

Representasjonspunkt:

Koordinatsystem: EUREF89 UTM Sone 32

Nord: 6632812

Aust: 317119

Grensepunkt / Grenselinje

Ytre avgrensing

Løpenr	Nord	Aust	Grensemerke nedsett i / Lengde (m)	Grensepunkttype / Linjeinformasjon	Målemetode	Nøyaktighet (SD i cm)	Radius
1	6632741,60	317118,99	98,83	Geometrisk hjelpepunkt Hjelpelinje vegkant	63 Genererte data: Frå anna geometri	500	500
2	6632835,84	317100,00	5,53	Umerkt	10 Terrengmålt	14	
3	6632838,79	317104,68	27,97	Jord Offentleg godkjent grensemerke	96 GNSS: Fasemåling (Real time kinematic)	10	
4	6632810,86	317103,20	33,69	Umerkt	96 GNSS: Fasemåling (Real time kinematic)	10	
5	6632823,54	317134,41	14,41	Umerkt	96 GNSS: Fasemåling (Real time kinematic)	10	
6	6632829,17	317147,68	31,38	Umerkt	96 GNSS: Fasemåling (Real time kinematic)	10	
7	6632858,91	317137,67	8,02	Jord Offentleg godkjent grensemerke	96 GNSS: Fasemåling (Real time kinematic)	10	
8	6632863,56	317144,21	8,52	Jord Offentleg godkjent grensemerke	96 GNSS: Fasemåling (Real time kinematic)	10	
9	6632871,65	317146,88	9,25	Retningspunkt Hjelpelinje vasskant	69 Utrekna	36	Ingen nøyaktighet
10	6632870,51	317156,04	166,79	Geometrisk hjelpepunkt Hjelpelinje vasskant	24 Digitalt stereoinstrument	Ingen nøyaktighet	Ingen nøyaktighet
11	6632784,88	317186,72	17,43	Geometrisk hjelpepunkt	24 Digitalt stereoinstrument	Ingen nøyaktighet	
12	6632775,49	317172,03	57,71	Ukjent	55 Digitalisert på dig.bord frå strek-kart: Papirkopi	200	

Løpenr	Nord	Aust	Grensemerke nedsett i / Lengde (m)	Grensepunkttype / Linjeinformasjon	Målemetode	Nøyaktighet (SD i cm)	Radius
13	6632744,42	317123,40	5,23	Annan detalj	55 Digitalisert på dig.bord frå strek-kart: Papirkopi	200	

Grensepunkt / Grenselinje
Indre avgrensing 1

Løpenr	Nord	Aust	Grensemerke nedsett i / Lengde (m)	Grensepunkttype / Linjeinformasjon	Målemetode	Nøyaktighet (SD i cm)	Radius
14	6632772,27	317108,20	14,45	Jord Offentleg godkjent grensemerke	96 GNSS: Fasemåling (Real time kinematic)	10	
15	6632786,22	317104,42	27,05	Umerkt	96 GNSS: Fasemåling (Real time kinematic)	10	
16	6632797,57	317128,97	3,06	Umerkt	96 GNSS: Fasemåling (Real time kinematic)	10	
17	6632798,84	317131,75	10,36	Umerkt	96 GNSS: Fasemåling (Real time kinematic)	10	
18	6632808,48	317127,95	8,92	Umerkt	96 GNSS: Fasemåling (Real time kinematic)	10	
19	6632817,27	317129,49	21,09	Umerkt	96 GNSS: Fasemåling (Real time kinematic)	10	
20	6632826,22	317148,59	18,30	Umerkt	96 GNSS: Fasemåling (Real time kinematic)	10	
21	6632808,70	317153,86	21,76	Jordfast stein Offentleg godkjent grensemerke	96 GNSS: Fasemåling (Real time kinematic)	10	
22	6632787,81	317159,95	23,09	Jord Offentleg godkjent grensemerke	96 GNSS: Fasemåling (Real time kinematic)	10	
23	6632777,77	317139,16	19,25	Fjell Offentleg godkjent grensemerke	96 GNSS: Fasemåling (Real time kinematic)	10	
24	6632772,65	317120,60	12,41	Jord Offentleg godkjent grensemerke	96 GNSS: Fasemåling (Real time kinematic)	10	

Grensepunkt / Grenselinje
Indre avgrensing 2

Løpenr	Nord	Aust	Grensemerke nedsett i / Lengde (m)	Grensepunkttype / Linjeinformasjon	Målemetode	Nøyaktighet (SD i cm)	Radius
25	6632827,38	317162,90	5,99	Umerkt	96 GNSS: Fasemåling (Real time kinematic)	10	

Løpenr	Nord	Aust	Grensemerke nedsett i / Lengde (m)	Grensepunkttype / Linjeinformasjon	Målemetode	Nøyaktighet (SD i cm)	Radius
26	6632832,70	317160,15	5,00	Umerkt	96 GNSS: Fasemåling (Real time kinematic)	10	
27	6632837,14	317157,86	6,06	Umerkt	96 GNSS: Fasemåling (Real time kinematic)	10	
28	6632842,51	317155,06	10,00	Umerkt	96 GNSS: Fasemåling (Real time kinematic)	10	
29	6632847,09	317163,95	6,01	Umerkt	96 GNSS: Fasemåling (Real time kinematic)	10	
30	6632841,74	317166,69	5,00	Umerkt	96 GNSS: Fasemåling (Real time kinematic)	10	
31	6632837,29	317168,98	6,00	Umerkt	96 GNSS: Fasemåling (Real time kinematic)	10	
32	6632831,95	317171,72	9,93	Umerkt	96 GNSS: Fasemåling (Real time kinematic)	10	

Grensepunkt / Grenselinje
Indre avgrensing 3

Løpenr	Nord	Aust	Grensemerke nedsett i / Lengde (m)	Grensepunkttype / Linjeinformasjon	Målemetode	Nøyaktighet (SD i cm)	Radius
33	6632853,24	317152,89	10,91	Umerkt	96 GNSS: Fasemåling (Real time kinematic)	10	
34	6632864,14	317152,45	8,94	Umerkt	96 GNSS: Fasemåling (Real time kinematic)	10	
35	6632864,52	317161,38	10,91	Umerkt	96 GNSS: Fasemåling (Real time kinematic)	10	
36	6632853,62	317161,85	8,97	Umerkt	96 GNSS: Fasemåling (Real time kinematic)	10	

Areal og koordinatar

Areal: 406,7

Arealmerknad: Hjelpelinje vasskant

Representasjonspunkt:

Koordinatsystem: EUREF89 UTM Sone 32

Nord: 6631404

Aust: 317539

Grensepunkt / Grenselinje

Ytre avgrensing

Løpenr	Nord	Aust	Grensemerke nedsett i / Lengde (m)	Grensepunkttype / Linjeinformasjon	Målemetode	Nøyaktighet (SD i cm)	Radius
1	6631403,29	317528,35	Vatn 1,46	Geometrisk hjelpepunkt	20 Stereoinstrument	36	
2	6631404,46	317527,48	Fjell 13,03	Kors	11 Terrengmålt: Totalstasjon	10	
3	6631414,91	317519,70	Fjell 19,50	Kors	11 Terrengmålt: Totalstasjon	14	
4	6631430,70	317531,15	Jordfast stein 14,11	Kors	11 Terrengmålt: Totalstasjon	14	
5	6631420,06	317540,41	Fjell 1,73	Kors	11 Terrengmålt: Totalstasjon	14	
6	6631418,75	317541,54	Jordfast stein 39,65	Kors Hjelpelinje vasskant	11 Terrengmålt: Totalstasjon	14 Ingen nøyaktighet	