

**For matrikkeleining:**

Kommune: 4617 - KVINNHERAD  
Gardsnummer: 199  
Bruksnummer: 12

Utskriftsdato/klokkeslett: 22.06.2026 kl. 12:22

Produsert av: Vilde Røyrvik Grøtte - Kvinnherad

Attestert av: Kvinnherad kommune

**Orientering om matrikkelbrev**

Matrikkelbrevet er heimla i «Lov om eigedomsregistrering» (matrikkellova) av 17. juni 2005. Etter definisjonen i matrikkellova § 3 d) er matrikkelbrevet ei attestert utskrift av matrikkelen som viser alle registrerte opplysningar om ei matrikkeleining ved oppgjeven dato.

**Om heilskap og nøyaktigheit i matrikkelbrevet**

Matrikkelen vart etablert ved konvertering av data frå tidlegare register. Det kan variere kor gode slike data er med omsyn til heilskap og nøyaktigheit. I enkelte tilfelle kan grensepunkt og grenselinjer mangle heilt eller delvis, eller vere feil registrerte. Det kan også vere feil og manglar ved registrert bygnings- og adresseinformasjon. Heilskap og kartfestingsnøyaktigheit er oftast betre innanfor enn utanfor tettbygde strøk. Ver merksam på at oppgjeve areal for mange matrikkeleiningar og bygg er usikre.

For utfyllande informasjon: [www.kartverket.no/matrikkelbrev](http://www.kartverket.no/matrikkelbrev)

## Matrikkeleining

Matrikkeleiningstype: Grunneigedom  
Bruksnamn: LANDE  
Etableringsdato: 10.11.1854  
Skyld: 1,32  
Er tinglyst: Ja  
Har festegrunnar: Nei  
Er seksjonert: Nei

## Arealrapport

Tekst	Areal	Kommentar
Utrekna areal for 199 / 12	224 242,2 m2	Ukjend grenseforløp
Utrekna areal av uregistret jordsameige der 199 / 12 er registrert med del	5 924,9 m2	Ukjend grenseforløp

## Eigarforhold

### Tinglyste eigarforhold

Rolle	Status	Føds.d./org.nr	Namn	Brukseinin	Adresse	Andel
Heimelshavar		191179	HVEEM BERET SIRMA-T		NEDRE SÆBØ 58 5454 SÆBØVIK	1 / 2
Heimelshavar		210579	HVEEM GUTTORM		Nedre Sæbø 58 5454 SÆBØVIK	1 / 2

### Eigarar registrert hos Skatteetaten

Rolle	Status	Føds.d./org.nr	Namn	Brukseinin	Adresse	Andel
Eigar registrert hos Skatteetaten		191179	HVEEM BERET SIRMA-T		NEDRE SÆBØ 58 5454 SÆBØVIK	
Eigar registrert hos Skatteetaten		210579	HVEEM GUTTORM		Nedre Sæbø 58 5454 SÆBØVIK	

## Oversikt over teigar

(EUREF89 UTM Sone 32)

Løpenr	Type	Hovudteig	Nord	Aust	Høgde	Areal	Merknader
1	Teig	Ja	6631456	317787		5 924,9 m2	Hjelpelinje vasskant, Hjelpelinje vegkant
2	Teig	Nei	6629921	318572		86 113,5 m2	Hjelpelinje vegkant
3	Teig	Nei	6631815	317566		74 653 m2	Hjelpelinje vegkant
4	Teig	Nei	6632195	317728		20 475 m2	
5	Teig	Nei	6632566	316324		20 131,3 m2	Nokre fiktive grenser, Hjelpelinje vasskant
6	Teig	Nei	6630391	317369		18 340,2 m2	Hjelpelinje vasskant, Hjelpelinje vegkant
7	Teig	Nei	6632628	317404		4 252,5 m2	Hjelpelinje vasskant, Hjelpelinje vegkant
8	Teig	Nei	6631490	317657		276,7 m2	Hjelpelinje vasskant

## Forretningar der matrikkeleininga er involvert

Forretning	Forretningsdokumentdato	Status	Tinglysing	Endra dato	Matrikkelføring
Forretningstype	Kommunal saksreferanse				Signatur Dato
Årsak til feilretting	Nettadresse (URL)				
	Annan referanse				

				grotvold 22.06.2026	
		Rolle	Matrikkeleining	Arealendring	
Føring av jordskiftesak	22.06.2026				
Jordskifte	Sak: 2026/2745	Del av jordskiftesak	4617 - 198/1		0
	17-043499REN-JSTO	Del av jordskiftesak	4617 - 198/2		0
		Del av jordskiftesak	4617 - 199/1		0
		Del av jordskiftesak	4617 - 199/2		0
		Del av jordskiftesak	4617 - 199/4		0
		Del av jordskiftesak	4617 - 199/5		0
		Del av jordskiftesak	4617 - 199/11		0
		Del av jordskiftesak	4617 - 199/12		0
		Del av jordskiftesak	4617 - 199/16		0
		Del av jordskiftesak	4617 - 199/56		0
		Del av jordskiftesak	4617 - 199/58		0
		Del av jordskiftesak	4617 - 199/60		0
		Del av jordskiftesak	4617 - 199/61		0
		Del av jordskiftesak	4617 - 200/1		0
		Del av jordskiftesak	4617 - 200/2		0
		Del av jordskiftesak	4617 - 200/3		0
		Del av jordskiftesak	4617 - 200/4		0
		Del av jordskiftesak	4617 - 200/6		0
		Del av jordskiftesak	4617 - 200/7		0
		Del av jordskiftesak	4617 - 200/8		0
		Del av jordskiftesak	4617 - 200/9		0
		Del av jordskiftesak	4617 - 200/10		0
		Del av jordskiftesak	4617 - 200/11		0
		Del av jordskiftesak	4617 - 200/12		0
		Del av jordskiftesak	4617 - 200/13		0
		Del av jordskiftesak	4617 - 200/14		0
		Del av jordskiftesak	4617 - 200/15		0
		Del av jordskiftesak	4617 - 200/16		0
		Del av jordskiftesak	4617 - 200/17		0
		Del av jordskiftesak	4617 - 200/18		0
		Del av jordskiftesak	4617 - 200/19		0

**Forretning**  
**Forretningstype**  
**Årsak til feilretting**

**Forretningsdokumentdato**  
**Kommunal saksreferanse**  
**Nettadresse (URL)**  
**Annan referanse**

**Tinglysing**  
**Status**  
**Endra dato**

**Matrikkelføring**  
**Signatur** **Dato**

Rolle	Matrikkeleining	Arealendring
Del av jordskiftesak	4617 - 200/20	0
Del av jordskiftesak	4617 - 200/23	0
Del av jordskiftesak	4617 - 200/24	0
Del av jordskiftesak	4617 - 200/25	0
Del av jordskiftesak	4617 - 200/26	0
Del av jordskiftesak	4617 - 201/1	0
Del av jordskiftesak	4617 - 201/3	0
Del av jordskiftesak	4617 - 202/2	0
Del av jordskiftesak	4617 - 203/3	0
Del av jordskiftesak	4617 - 203/5	0
Del av jordskiftesak	4617 - 203/17	0
Del av jordskiftesak	4617 - 230/2	0
Del av jordskiftesak	4617 - 238/1	0
Del av jordskiftesak	4617 - 238/3	0
Del av jordskiftesak	4617 - 238/4	0
Del av jordskiftesak	4617 - 238/5	0
Berørt	4617 - Mnr vann mangler	0

---

Omnummerering v/kommuneendring	01.01.2020	Tinglyst	01.01.2020	smatmynd	01.01.2020
--------------------------------	------------	----------	------------	----------	------------

Omnummerering		Omnummerert til:	4617 - 199/12
		Omnummerert frå:	1224 - 199/12

---

Skylddeling	11.03.1961
-------------	------------

Skylddeling		<b>Rolle</b>	<b>Matrikkeleining</b>	<b>Arealendring</b>
		Avgjevar	1224 - 199/12	0
		Mottakar	1224 - 199/30	0

**Forretning**  
**Forretningstype**  
**Årsak til feilretting**

**Forretningsdokumentdato**  
**Kommunal saksreferanse**  
**Nettadresse (URL)**  
**Annan referanse**

**Status**

**Tinglysing**

**Endra dato**

**Matrikkelføring**  
**Signatur Dato**

Skylddeling

11.03.1961

Skylddeling

Rolle

Matrikkeleining

Arealendring

Avgjevar

1224 - 199/12

0

Mottakar

1224 - 199/29

0

Skylddeling

17.02.1950

Skylddeling

Rolle

Matrikkeleining

Arealendring

Avgjevar

1224 - 199/12

0

Mottakar

1224 - 199/26

0

Skylddeling

19.04.1934

Skylddeling

Rolle

Matrikkeleining

Arealendring

Avgjevar

1224 - 199/12

0

Mottakar

1224 - 199/16

0

Skylddeling

10.11.1854

Skylddeling

Rolle

Matrikkeleining

Arealendring

Avgjevar

1224 - 199/5

0

Mottakar

1224 - 199/12

0

**Forretning**  
**Forretningstype**  
**Årsak til feilretting**

**Forretningsdokumentdato**  
**Kommunal saksreferanse**  
**Nettadresse (URL)**  
**Annan referanse**

**Status**

**Tinglysing**

**Endra dato**

**Matrikkelføring**  
**Signatur Dato**

Konvertert jordskifteforretning

Jordskifte

12.10-3/19994

Rolle	Matrikkeleining	Arealendring
Mottakar	1224 - Mnr mangler	0
Mottakar	1224 - 198/2	0
Mottakar	1224 - 199/1	0
Mottakar	1224 - 199/2	0
Mottakar	1224 - 199/3	0
Mottakar	1224 - 199/4	0
Mottakar	1224 - 199/5	0
Mottakar	1224 - 199/6	0
Mottakar	1224 - 199/7	0
Mottakar	1224 - 199/8	0
Mottakar	1224 - 199/9	0
Mottakar	1224 - 199/10	0
Mottakar	1224 - 199/11	0
Mottakar	1224 - 199/12	0
Mottakar	1224 - 199/13	0
Mottakar	1224 - 199/18	0
Mottakar	1224 - 199/19	0
Mottakar	1224 - 199/20	0
Mottakar	1224 - 199/21	0
Mottakar	1224 - 199/22	0
Mottakar	1224 - 199/23	0
Mottakar	1224 - 199/25	0
Mottakar	1224 - 199/26	0
Mottakar	1224 - 199/30	0
Mottakar	1224 - 199/75	0
Mottakar	1224 - 199/105	0
Mottakar	1224 - 199/106	0
Mottakar	1224 - 199/107	0
Mottakar	1224 - 199/108	0
Mottakar	1224 - 199/109	0
Mottakar	1224 - 199/110	0

Forretning Forretningstype Årsak til feilretting	Forretningsdokumentdato Kommunal saksreferanse Nettadresse (URL) Annan referanse	Status	Tinglysing	Endra dato	Matrikkelføring Signatur Dato
<b>Forretningar der matrikkeleininga er berørt</b>					
Forretning Forretningstype Årsak til feilretting	Forretningsdokumentdato Kommunal saksreferanse Nettadresse (URL) Annan referanse	Status	Tinglysing	Endra dato	Matrikkelføring Signatur Dato
Opprett ny grunneigedom ved frådeling Oppmålingsforretning	18.09.2018 Eph: 2018/1634  Jnr: 2018/112	Tinglyst		25.10.2018	1224som 25.10.2018
		Rolle	Matrikkeleining		Arealendring
		Avgjevar	1224 - 199/2		-2 849,6
		Mottakar	1224 - 199/195		2 849,6
		Berørt	1224 - 199/12		0
		Berørt	1224 - 199/27		0
		Berørt	1224 - 199/74		0
Kvalitetsheving for eksisterande matrikkeleining Annan forretningstype	18.09.2018 Eph: 2018/1634  Jnr: 2018/112				1224som 27.09.2018
		Rolle	Matrikkeleining		Arealendring
		Berørt	1224 - 199/2		0
		Berørt	1224 - 199/12		0
		Berørt	1224 - 199/27		0
		Berørt	1224 - 199/74		0
Forretning over eksisterande matrikkeleining Annan forretningstype	09.09.2010				1224hoa 09.09.2010
		Rolle	Matrikkeleining		Arealendring
		Berørt	1224 - 199/1		0
		Berørt	1224 - 199/12		0
		Berørt	1224 - 199/74		0

Forretning Forretningstype Årsak til feilretting	Forretningsdokumentdato Kommunal saksreferanse Nettadresse (URL) Annan referanse	Status	Tinglysing	Endra dato	Matrikkelføring Signatur Dato
Forretning over eksisterande matrikkeleining Annan forretningstype	31.08.2010				1224hoa 31.08.2010
		Rolle	Matrikkeleining		Arealendring
		Berørt	1224 - 199/1		0
		Berørt	1224 - 199/6		0
		Berørt	1224 - 199/12		0
		Berørt	1224 - 199/14		0
		Berørt	1224 - 199/74		0
Forretning over eksisterande matrikkeleining Feilretting Feilføring	31.08.2010				1224hoa 31.08.2010
		Rolle	Matrikkeleining		Arealendring
		Berørt	1224 - 199/12		0
		Berørt	1224 - 199/13		0
Opprett ny grunneigedom ved frådeling Oppmålingsforretning	16.08.2010 Jnr 87/10 M70/10	Tinglyst		18.06.2011	1224hoa 30.09.2010
		Rolle	Matrikkeleining		Arealendring
		Avgjevar	1224 - 199/1		-16 066,2
		Mottakar	1224 - 199/167		16 066,2
		Berørt	1224 - 199/6		0
		Berørt	1224 - 199/12		0
		Berørt	1224 - 199/14		0
		Berørt	1224 - 199/74		0
Forretning over eksisterande matrikkeleining Feilretting Feilføring	20.07.2010				1224fyj 20.07.2010
		Rolle	Matrikkeleining		Arealendring
		Berørt	1224 - 198/8		0
		Berørt	1224 - 199/12		0

Forretning Forretningstype Årsak til feilretting	Forretningsdokumentdato Kommunal saksreferanse Nettadresse (URL) Annan referanse	Status	Tinglysing	Endra dato	Matrikkelføring Signatur Dato
Forretning over eksisterande matrikkeleining	27.11.2008				1224fej 27.11.2008
Feilretting		Rolle	Matrikkeleining		Arealendring
Feilføring		Berørt	1224 - 198/2		0
		Berørt	1224 - 198/6		0
		Berørt	1224 - 198/8		0
		Berørt	1224 - 198/28		0
		Berørt	1224 - 199/12		0
Opprett ny grunneigedom ved frådeling	18.11.2008				1224fej 18.11.2008
Kart- og delingsforretning	J246/08	Rolle	Matrikkeleining		Arealendring
		Avgjevar	1224 - 199/11		-41 328,9
	M66/148	Mottakar	1224 - 199/155		41 328,9
		Berørt	1224 - 199/2		0
		Berørt	1224 - 199/12		0
		Berørt	1224 - 199/76		0
		Berørt	1224 - 199/85		0
Forretning over eksisterande matrikkeleining	18.11.2008				1224fej 18.11.2008
Feilretting		Rolle	Matrikkeleining		Arealendring
Feilføring		Berørt	1224 - 199/2		0
		Berørt	1224 - 199/11		0
		Berørt	1224 - 199/12		0
		Berørt	1224 - 199/76		0
		Berørt	1224 - 199/85		0

## Aktive bygg som er registrerte på matrikkeleininga

<b>Byggningsnr:</b> 174 384 754	Utbygd areal:	0	Tal bustader:	0	<u>Datoar</u>
<b>Løpenr:</b>	Bruksareal bustad:	0	Tal etasjar:	1	Rammeløyve:
Repr.punkt: Koordinatsystem: EUREF89 UTM Sone 32	Bruksareal anna:	19	Vassforsyning:		Igangsetjingsløyve:
Nord: 6631452 Aust: 317787	Bruksareal totalt:	19	Avløp:		Teke(n) i bruk:
Byggningsendringskode:	Bruttoareal bustad:	0	Har heis:	Nei	Mellombels bruksløyve:
Bygningstype: Annan landbruksbygning	Bruttoareal anna:	0			Ferdigattest:
Næringsgruppe:	Bruttoareal totalt:	0			
Byggningsstatus: Teke(n) i bruk					
Energikjelder:					
Oppvarming:					

### Etasjar

Etasje	Tal på bueiningar	BRA bustad	BRA anna	BRA totalt	BTA bustad	BTA anna	BTA totalt
H01	0	0	19	19	0	0	0

### Brukseiningar

Adresse	Brukseiningsnummer	Brukseiningstype	Bruksareal	Tal rom	Kjøkkentilgang	Bad	WC	Matrikkeleining
		Unummerert brukseining	0	0		0	0	199/20
		Unummerert brukseining	0	0		0	0	199/21
		Unummerert brukseining	0	0		0	0	198/1
		Unummerert brukseining	0	0		0	0	198/2
		Unummerert brukseining	0	0		0	0	199/1
		Unummerert brukseining	0	0		0	0	199/2
		Unummerert brukseining	0	0		0	0	199/3
		Unummerert brukseining	0	0		0	0	199/4
		Unummerert brukseining	0	0		0	0	199/5
		Unummerert brukseining	0	0		0	0	199/6
		Unummerert brukseining	0	0		0	0	199/7
		Unummerert brukseining	0	0		0	0	199/8
		Unummerert brukseining	0	0		0	0	199/9
		Unummerert brukseining	0	0		0	0	199/13
		Unummerert brukseining	0	0		0	0	199/10
		Unummerert brukseining	0	0		0	0	199/11
		Unummerert brukseining	0	0		0	0	199/12

### SEFRAK-minne

«SEFRAK er ei forkorting for SEKretariatet For Registrering Av faste Kulturminner. Sekretariatet hadde ansvaret for ei landsomfattande registrering av eldre bygningar. Det vart gjort eit omfattande feltarbeid i perioden 1975-1995. I dag er det Riksantikvaren som administrerer SEFRAK i samarbeid med fylkeskommunane. På <https://www.ra.no/> finn du meir informasjon om SEFRAK og om tilgang på den informasjonen som er registrert.»

SEFRAK-ID	Kulturminnenemning
1224-0036-108	SAG, LANDE, LANDEVÅGEN

## Utgåtte bygg som ikkje er registrerte på matrikkeleininga, men var plasserte på matrikkeleininga sitt areal

<b>Bygningsnr:</b> 174 488 304	Utbygd areal:	0	Tal bustader:	0	Datoar
<b>Løpenr:</b>	Bruksareal bustad:	0	Tal etasjar:	0	Rammeløyve:
Repr.punkt: Koordinatsystem: EUREF89 UTM Sone 32	Bruksareal anna:	0	Vassforsyning:		Igangsetjingsløyve:
Nord: 6631437 Aust: 317918	Bruksareal totalt:	0	Avløp:		Teke(n) i bruk:
Bygningsendringskode:	Bruttoareal bustad:	0	Har heis:	Nei	Mellombels bruksløyve:
Bygningstype: Annan landbruksbygning	Bruttoareal anna:	0			Ferdigattest:
Næringsgruppe:	Bruttoareal totalt:	0			Bygning riven/brend:
Bygningsstatus: Bygning riven/brend					
Energikjelder:					
Oppvarming:					

### Brukseiningar

Adresse	Brukseiningsnummer	Brukseiningstype	Bruksareal	Tal rom	Kjøkkentilgang	Bad	WC	Matrikkeleining
		Unummerert brukseining	0	0		0	0	199/2
		Unummerert brukseining	0	0		0	0	199/7
		Unummerert brukseining	0	0		0	0	199/1
		Unummerert brukseining	0	0		0	0	199/20
		Unummerert brukseining	0	0		0	0	199/4
		Unummerert brukseining	0	0		0	0	199/5
		Unummerert brukseining	0	0		0	0	198/1
		Unummerert brukseining	0	0		0	0	199/3
		Unummerert brukseining	0	0		0	0	199/6
		Unummerert brukseining	0	0		0	0	198/2

### SEFRAK-minne

«SEFRAK er ei forkorting for SEkretariatet For Registrering Av faste Kulturminner. Sekretariatet hadde ansvaret for ei landsomfattande registrering av eldre bygningar. Det vart gjort eit omfattande feltarbeid i perioden 1975-1995. I dag er det Riksantikvaren som administrerer SEFRAK i samarbeid med fylkeskommunane. På <https://www.ra.no/> finn du meir informasjon om SEFRAK og om tilgang på den informasjonen som er registrert.»

SEFRAK-ID	Kulturminnenemning
1224-0036-097	RUIN ETTER KVENUHUS,LANDE

**Bygningsnr:** 174 494 843  
**Løpenr:**  
 Repr.punkt: Koordinatsystem: EUREF89 UTM Sone 32  
 Nord: 6631462 Aust: 317807  
 Bygningsendringskode:  
 Bygningstype: Annan landbruksbygning  
 Næringsgruppe:  
 Bygningsstatus: Bygning riven/brend  
 Energikjelder:  
 Oppvarming:

Utbygd areal: 0 Tal bustader: 0  
 Bruksareal bustad: 0 Tal etasjar: 0  
 Bruksareal anna: 0 Vassforsyning:  
 Bruksareal totalt: 0 Avløp:  
 Bruttoareal bustad: 0 Har heis: Nei  
 Bruttoareal anna:  
 Bruttoareal totalt: 0

**Datoar**  
 Rammeløyve:  
 Igangsetjingsløyve:  
 Teke(n) i bruk:  
 Mellombels bruksløyve:  
 Ferdigattest:  
 Bygning riven/brend:

## Brukseiningar

Adresse	Brukseiningsnummer	Brukseiningstype	Bruksareal	Tal rom	Kjøkkentilgang	Bad	WC	Matrikkeleining
		Unummerert brukseining	0	0		0	0	199/6
		Unummerert brukseining	0	0		0	0	199/3
		Unummerert brukseining	0	0		0	0	199/7
		Unummerert brukseining	0	0		0	0	199/2
		Unummerert brukseining	0	0		0	0	199/20
		Unummerert brukseining	0	0		0	0	199/4
		Unummerert brukseining	0	0		0	0	199/1
		Unummerert brukseining	0	0		0	0	199/5
		Unummerert brukseining	0	0		0	0	198/1
		Unummerert brukseining	0	0		0	0	198/2

## SEFRAK-minne

«SEFRAK er ei forkorting for SEkretariatet For Registrering Av faste Kulturminner. Sekretariatet hadde ansvaret for ei landsomfattande registrering av eldre bygningar. Det vart gjort eit omfattande feltarbeid i perioden 1975-1995. I dag er det Riksantikvaren som administrerer SEFRAK i samarbeid med fylkeskommunane. På <https://www.ra.no/> finn du meir informasjon om SEFRAK og om tilgang på den informasjonen som er registrert.»

SEFRAK-ID	Kulturminnenemning
1224-0036-098	RUIN ETTER KVERNHUS,LANDE

**Bygningsnr:** 174 494 851  
**Løpenr:**  
 Repr.punkt: Koordinatsystem: EUREF89 UTM Sone 32  
 Nord: 6631469 Aust: 317865  
 Bygningsendringskode:  
 Bygningstype: Annan landbruksbygning  
 Næringsgruppe:  
 Bygningsstatus: Bygning riven/brend  
 Energikjelder:  
 Oppvarming:

Utbygd areal: 0 Tal bustader: 0  
 Bruksareal bustad: 0 Tal etasjar: 0  
 Bruksareal anna: 0 Vassforsyning:  
 Bruksareal totalt: 0 Avløp:  
 Bruttoareal bustad: 0 Har heis: Nei  
 Bruttoareal anna:  
 Bruttoareal totalt: 0

**Datoar**  
 Rammeløyve:  
 Igangsetjingsløyve:  
 Teke(n) i bruk:  
 Mellombels bruksløyve:  
 Ferdigattest:  
 Bygning riven/brend:

### Brukseiningar

Adresse	Brukseiningsnummer	Brukseiningstype	Bruksareal	Tal rom	Kjøkkentilgang	Bad	WC	Matrikkeleining
		Unummerert brukseining	0	0		0	0	199/3
		Unummerert brukseining	0	0		0	0	199/1
		Unummerert brukseining	0	0		0	0	199/2
		Unummerert brukseining	0	0		0	0	199/5
		Unummerert brukseining	0	0		0	0	199/4
		Unummerert brukseining	0	0		0	0	198/1
		Unummerert brukseining	0	0		0	0	199/7
		Unummerert brukseining	0	0		0	0	199/20
		Unummerert brukseining	0	0		0	0	198/2
		Unummerert brukseining	0	0		0	0	199/6

### SEFRAK-minne

«SEFRAK er ei forkorting for SEkretariatet For Registrering Av faste Kulturminner. Sekretariatet hadde ansvaret for ei landsomfattande registrering av eldre bygningar. Det vart gjort eit omfattande feltarbeid i perioden 1975-1995. I dag er det Riksantikvaren som administrerer SEFRAK i samarbeid med fylkeskommunane. På <https://www.ra.no/> finn du meir informasjon om SEFRAK og om tilgang på den informasjonen som er registrert.»

SEFRAK-ID	Kulturminnenemning
1224-0036-095	KVERNHUS, INGEBRIKTSPLASS

**Bygningsnr:** 174 494 878  
**Løpenr:**  
 Repr.punkt: Koordinatsystem: EUREF89 UTM Sone 32  
 Nord: 6631437 Aust: 317951  
 Bygningsendringskode:  
 Bygningstype: Annan landbruksbygning  
 Næringsgruppe:  
 Bygningsstatus: Bygning riven/brend  
 Energikjelder:  
 Oppvarming:

Utbygd areal: 0 Tal bustader: 0  
 Bruksareal bustad: 0 Tal etasjar: 0  
 Bruksareal anna: 0 Vassforsyning:  
 Bruksareal totalt: 0 Avløp:  
 Bruttoareal bustad: 0 Har heis: Nei  
 Bruttoareal anna:  
 Bruttoareal totalt: 0

**Datoar**  
 Rammeløyve:  
 Igangsetjingsløyve:  
 Teke(n) i bruk:  
 Mellombels bruksløyve:  
 Ferdigattest:  
 Bygning riven/brend:

### Brukseiningar

Adresse	Brukseiningsnummer	Brukseiningstype	Bruksareal	Tal rom	Kjøkkentilgang	Bad	WC	Matrikkeleining
		Unummerert brukseining	0	0		0	0	199/1
		Unummerert brukseining	0	0		0	0	199/2
		Unummerert brukseining	0	0		0	0	198/1
		Unummerert brukseining	0	0		0	0	198/2
		Unummerert brukseining	0	0		0	0	199/7
		Unummerert brukseining	0	0		0	0	199/20
		Unummerert brukseining	0	0		0	0	199/5
		Unummerert brukseining	0	0		0	0	199/6
		Unummerert brukseining	0	0		0	0	199/3
		Unummerert brukseining	0	0		0	0	199/4

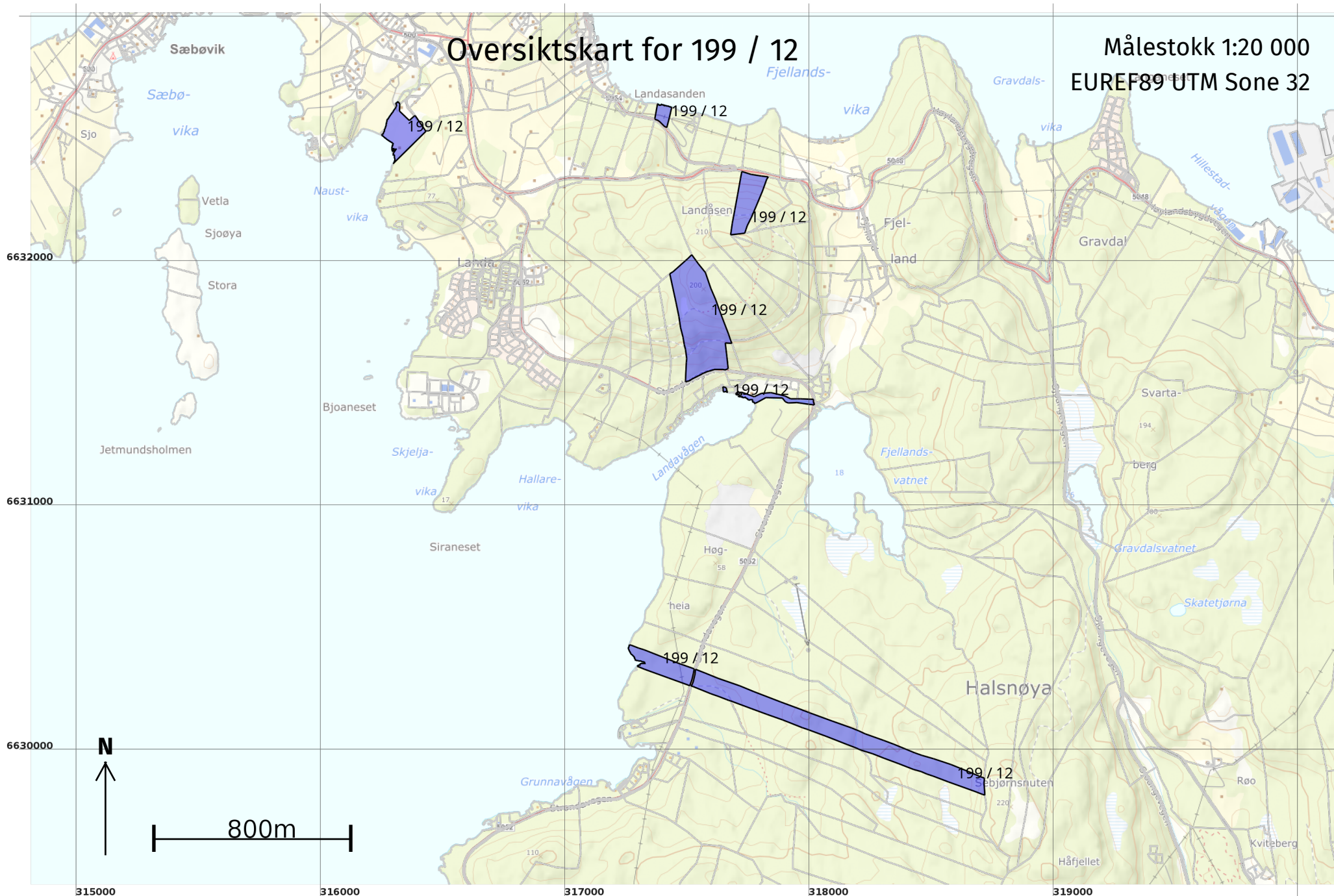
### SEFRAK-minne

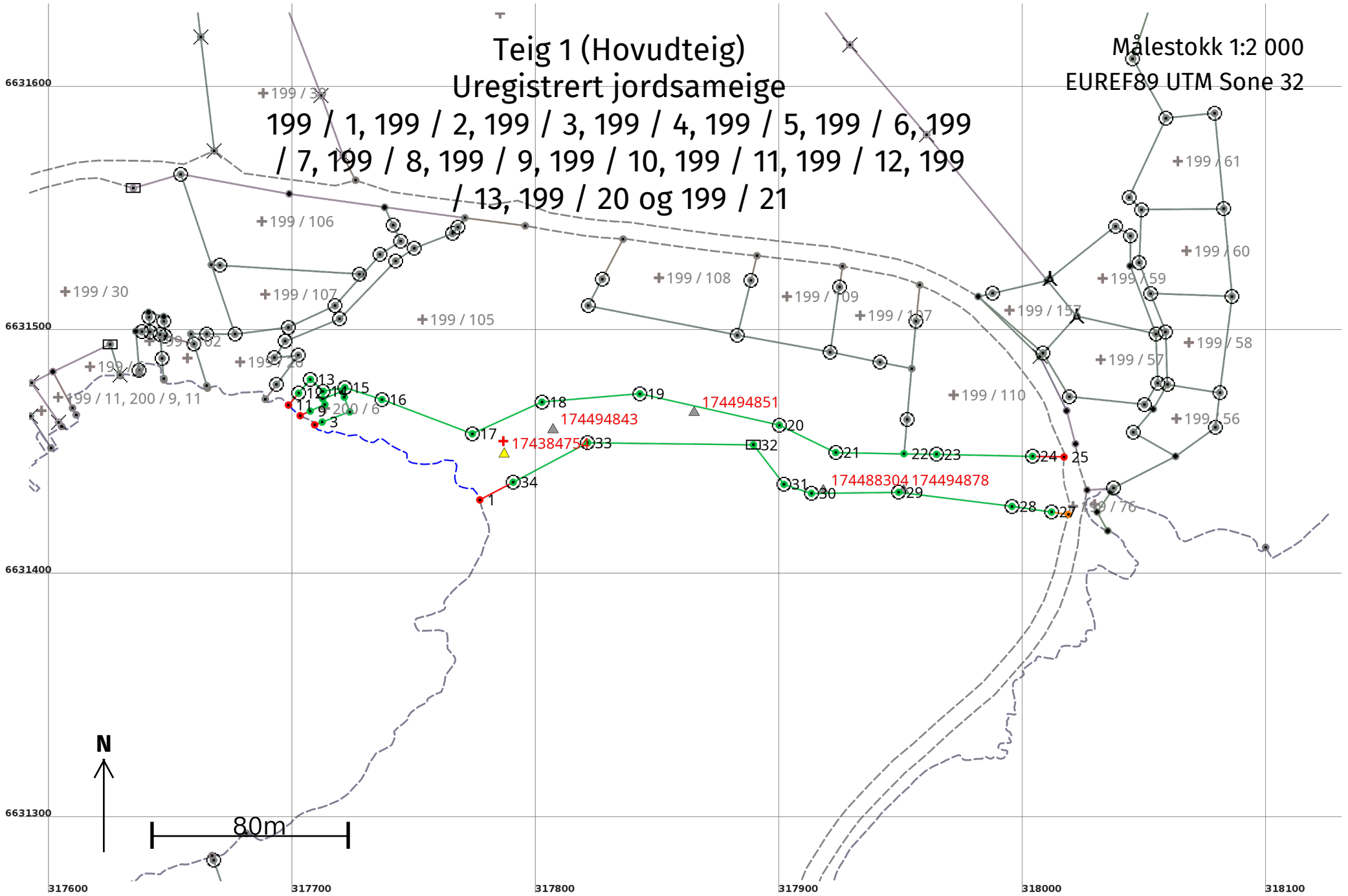
«SEFRAK er ei forkorting for SEkretariatet For Registrering Av faste Kulturminner. Sekretariatet hadde ansvaret for ei landsomfattande registrering av eldre bygningar. Det vart gjort eit omfattande feltarbeid i perioden 1975-1995. I dag er det Riksantikvaren som administrerer SEFRAK i samarbeid med fylkeskommunane. På <https://www.ra.no/> finn du meir informasjon om SEFRAK og om tilgang på den informasjonen som er registrert.»

SEFRAK-ID	Kulturminnenemning
1224-0036-096	RUIN ETTER KVERNHUS,LANDE

# Oversiktskart for 199 / 12

Målestokk 1:20 000  
EUREF89 UTM Sone 32





Teig 1 (Hovudteig)  
Uregistrert jordsameige

Målestokk 1:2 000  
EUREF89 UTM Sone 32

199 / 1, 199 / 2, 199 / 3, 199 / 4, 199 / 5, 199 / 6, 199 / 7, 199 / 8, 199 / 9, 199 / 10, 199 / 11, 199 / 12, 199 / 13, 199 / 20 og 199 / 21

Uregistrert jordsameige 199 / 1, 199 / 2, 199 / 3, 199 / 4, 199 / 5, 199 / 6, 199 / 7, 199 / 8, 199 / 9, 199 / 10, 199 / 11, 199 / 12, 199 / 13, 199 / 20 og 199 / 21  
 Avklarte eigarar: Ja

## Areal og koordinatar

**Areal:** 5 924,9

**Arealmerknad:** Hjelpelinje vasskant, Hjelpelinje vegkant

**Representasjonspunkt:**

**Koordinatsystem:** EUREF89 UTM Sone 32

**Nord:** 6631456

**Aust:** 317787

## Grensepunkt / Grenselinje

## Ytre avgrensing

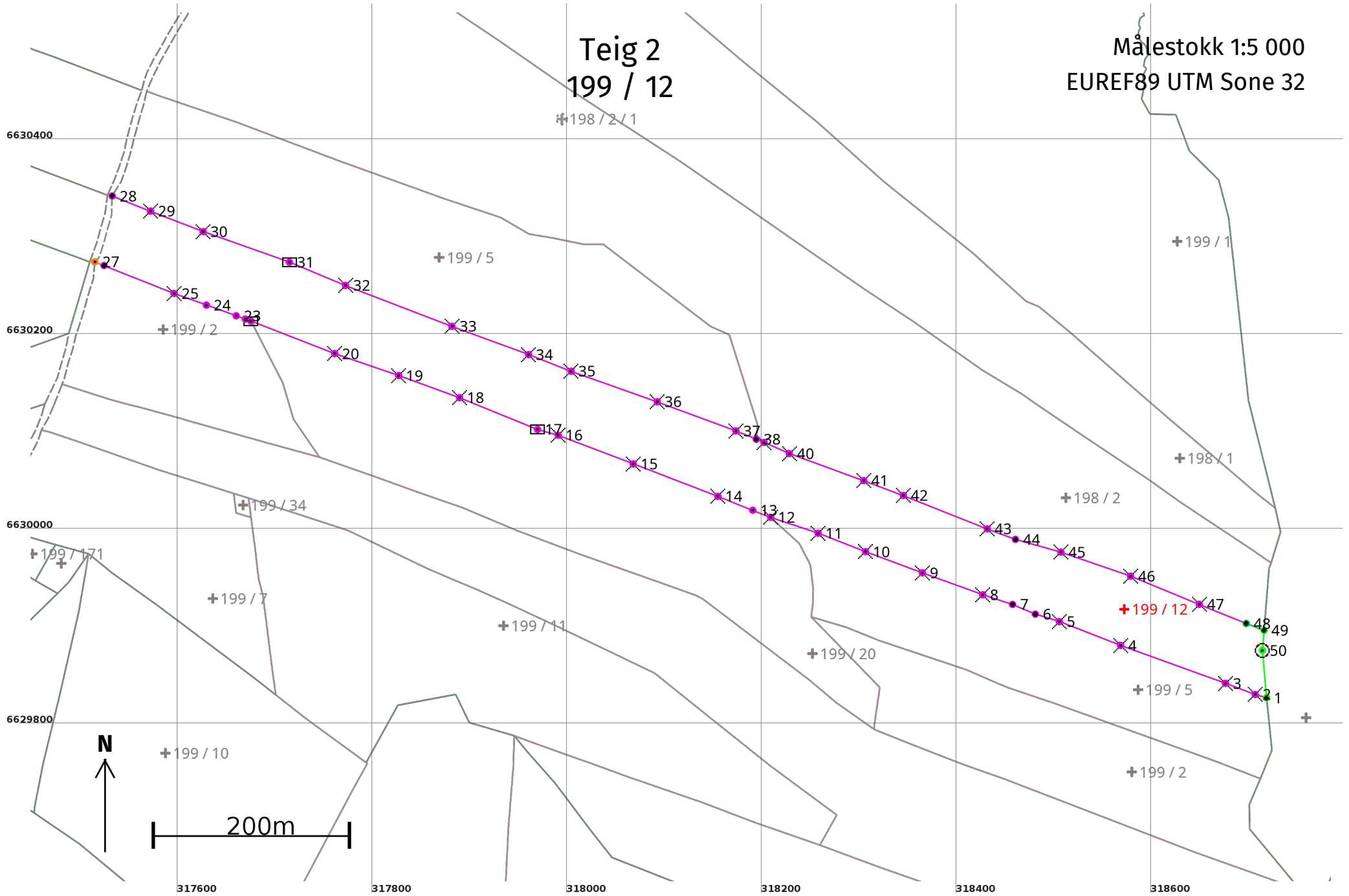
Løpenr	Nord	Aust	Grensemerke nedsett i / Lengde (m)	Grensepunkttype / Linjeinformasjon	Målemetode	Nøyaktigheit (SD i cm)	Radius
1	6631431,89	317777,01	87,53	Geometrisk hjelpepunkt Hjelpelinje vasskant	24 Digitalt stereoinstrument	Ingen nøyaktigheit Ingen nøyaktigheit	
2	6631462,68	317709,21	3,32	Geometrisk hjelpepunkt	24 Digitalt stereoinstrument	Ingen nøyaktigheit	
3	6631463,83	317712,32	12,05	Ukjent	10 Terrengmålt	14	
4	6631467,99	317723,63	6,45	Ukjent	10 Terrengmålt	14	
5	6631474,04	317721,38	2,53	Ukjent	10 Terrengmålt	14	
6	6631476,41	317720,50	8,52	Ukjent	10 Terrengmålt	14	
7	6631473,32	317712,56	2,46	Ukjent	10 Terrengmålt	14	
8	6631471,01	317713,42	6,60	Ukjent	10 Terrengmålt	14	
9	6631468,31	317707,40	4,52	Ukjent	10 Terrengmålt	14	
10	6631466,45	317703,28	6,48	Geometrisk hjelpepunkt Hjelpelinje vasskant	24 Digitalt stereoinstrument	Ingen nøyaktigheit Ingen nøyaktigheit	

Løpenr	Nord	Aust	Grensemerke nedsett i / Lengde (m)	Grensepunkttype / Linjeinformasjon	Målemetode	Nøyaktighet (SD i cm)	Radius
11	6631470,79	317698,48		Geometrisk hjelpepunkt 6,38	24 Digitalt stereoinstrument	Ingen nøyaktighet	
12	6631475,65	317702,62	Jordfast stein	Offentleg godkjent grensemerke 7,47	94 GNSS: Fasemåling, andre metodar	11	
13	6631481,33	317707,47	Jordfast stein	Offentleg godkjent grensemerke 7,20	94 GNSS: Fasemåling, andre metodar	11	
14	6631476,42	317712,73	Jordfast stein	Offentleg godkjent grensemerke 9,00	94 GNSS: Fasemåling, andre metodar	11	
15	6631477,96	317721,60	Jord	Offentleg godkjent grensemerke 16,00	94 GNSS: Fasemåling, andre metodar	11	
16	6631473,04	317736,82	Jordfast stein	Offentleg godkjent grensemerke 39,67	94 GNSS: Fasemåling, andre metodar	11	
17	6631459,01	317773,93	Jord	Offentleg godkjent grensemerke 31,38	94 GNSS: Fasemåling, andre metodar	11	
18	6631472,00	317802,50	Fjell	Offentleg godkjent grensemerke 40,34	94 GNSS: Fasemåling, andre metodar	11	
19	6631475,40	317842,70	Fjell	Offentleg godkjent grensemerke 58,63	94 GNSS: Fasemåling, andre metodar	11	
20	6631462,55	317899,90	Jord	Offentleg godkjent grensemerke 25,79	94 GNSS: Fasemåling, andre metodar	11	
21	6631451,29	317923,10	Fjell	Offentleg godkjent grensemerke 27,99	94 GNSS: Fasemåling, andre metodar	11	
22	6631450,81	317951,09		Ukjent 13,41	94 GNSS: Fasemåling, andre metodar	11	
23	6631450,59	317964,50	Fjell	Offentleg godkjent grensemerke 39,38	94 GNSS: Fasemåling, andre metodar	11	
24	6631449,76	318003,87	Fjell	Offentleg godkjent grensemerke 12,92	94 GNSS: Fasemåling, andre metodar	11	
25	6631449,49	318016,79		Geometrisk hjelpepunkt 24,08 Hjelpelinje vegkant	82 Frihandsteikning: Lagt direkte inn på skjerm	1000 500	
26	6631425,92	318018,61		Geometrisk hjelpepunkt 7,03	63 Genererte data: Frå anna geometri	500	

Løpenr	Nord	Aust	Grensemerke nedsett i / Lengde (m)	Grensepunkttype / Linjeinformasjon	Målemetode	Nøyaktighet (SD i cm)	Radius
27	6631426,90	318011,65		Fjell Offentleg godkjent grensemerke 16,36	94 GNSS: Fasemåling, andre metodar	11	
28	6631429,21	317995,45		Fjell Offentleg godkjent grensemerke 46,88	94 GNSS: Fasemåling, andre metodar	11	
29	6631435,02	317948,93		Fjell Offentleg godkjent grensemerke 35,83	94 GNSS: Fasemåling, andre metodar	11	
30	6631434,56	317913,10		Fjell Offentleg godkjent grensemerke 11,84	94 GNSS: Fasemåling, andre metodar	11	
31	6631438,26	317901,85		Fjell Offentleg godkjent grensemerke 20,52	94 GNSS: Fasemåling, andre metodar	11	
32	6631454,48	317889,28		Jord Stein med kross og vitne 68,05	94 GNSS: Fasemåling, andre metodar	11	
33	6631455,33	317821,24		Fjell Offentleg godkjent grensemerke 34,58	94 GNSS: Fasemåling, andre metodar	11	
34	6631439,13	317790,69	Jordfast	stein Offentleg godkjent grensemerke 15,48	94 GNSS: Fasemåling, andre metodar	11	

# Teig 2 199 / 12

Målestokk 1:5 000  
EUREF89 UTM Sone 32



**Areal og koordinatar****Areal:** 86 113,5

Arealmerknad: Hjelpelinje vegkant

**Representasjonspunkt:****Koordinatsystem:** EUREF89 UTM Sone 32**Nord:** 6629921**Aust:** 318572**Grensepunkt / Grenselinje****Ytre avgrensing**

Løpenr	Nord	Aust	Grensemerke nedsett i / Lengde (m)	Grensepunkttype / Linjeinformasjon	Målemetode	Nøyaktighet (SD i cm)	Radius
1	6629830,27	318718,16	12,18	Umerkt	96 GNSS: Fasemåling (Real time kinematic)	10	
2	6629833,79	318706,50	32,47	Kors	55 Digitalisert på dig.bord frå strek-kart: Papirkopi	200	
3	6629845,15	318676,08	114,50	Kors	55 Digitalisert på dig.bord frå strek-kart: Papirkopi	200	
4	6629884,07	318568,40	67,46	Kors	55 Digitalisert på dig.bord frå strek-kart: Papirkopi	200	
5	6629908,49	318505,52	25,83	Kors	55 Digitalisert på dig.bord frå strek-kart: Papirkopi	200	
6	6629916,19	318480,86	25,42	Annan detalj	55 Digitalisert på dig.bord frå strek-kart: Papirkopi	200	
7	6629926,12	318457,46	32,15	Annan detalj	55 Digitalisert på dig.bord frå strek-kart: Papirkopi	200	
8	6629936,01	318426,87	65,94	Kors	55 Digitalisert på dig.bord frå strek-kart: Papirkopi	200	
9	6629958,58	318364,91	62,21	Kors	55 Digitalisert på dig.bord frå strek-kart: Papirkopi	200	
10	6629980,29	318306,61	52,15	Kors	55 Digitalisert på dig.bord frå strek-kart: Papirkopi	200	
11	6629999,17	318258,00	51,37	Kors	55 Digitalisert på dig.bord frå strek-kart: Papirkopi	200	
12	6630015,45	318209,28	19,79	Kors	55 Digitalisert på dig.bord frå strek-kart: Papirkopi	200	
13	6630022,75	318190,89	38,53	Ukjent	55 Digitalisert på dig.bord frå strek-kart: Papirkopi	200	

Løpenr	Nord	Aust	Grensemerke nedsett i / Lengde (m)	Grensepunkttype / Linjeinformasjon	Målemetode	Nøyaktighet (SD i cm)	Radius
14	6630036,98	318155,08	93,06	Kors	55 Digitalisert på dig.bord frå strek-kart: Papirkopi	200	
15	6630070,27	318068,18	82,41	Kors	55 Digitalisert på dig.bord frå strek-kart: Papirkopi	200	
16	6630099,72	317991,21	21,98	Kors	55 Digitalisert på dig.bord frå strek-kart: Papirkopi	200	
17	6630105,66	317970,05	86,41	Jord Stein med kross og vitne	55 Digitalisert på dig.bord frå strek-kart: Papirkopi	200	
18	6630138,25	317890,02	66,54	Kors	55 Digitalisert på dig.bord frå strek-kart: Papirkopi	200	
19	6630160,95	317827,47	69,42	Kors	55 Digitalisert på dig.bord frå strek-kart: Papirkopi	200	
20	6630183,49	317761,81	92,14	Kors	55 Digitalisert på dig.bord frå strek-kart: Papirkopi	200	
21	6630216,79	317675,90	6,17	Jord Stein med kross og vitne	55 Digitalisert på dig.bord frå strek-kart: Papirkopi	200	
22	6630218,88	317670,09	9,94	Ukjent	55 Digitalisert på dig.bord frå strek-kart: Papirkopi	200	
23	6630222,24	317660,73	32,48	Ukjent	55 Digitalisert på dig.bord frå strek-kart: Papirkopi	200	
24	6630233,21	317630,16	35,36	Ukjent	55 Digitalisert på dig.bord frå strek-kart: Papirkopi	200	
25	6630245,17	317596,88	77,29	Kors	55 Digitalisert på dig.bord frå strek-kart: Papirkopi	200	
26	6630273,79	317525,08	10,27	Annan detalj	55 Digitalisert på dig.bord frå strek-kart: Papirkopi	200	
27	6630277,60	317515,54	71,35	Geometrisk hjelpepunkt Hjelpelinje vegkant	63 Genererte data: Frå anna geometri	500 500	
28	6630345,20	317533,49	42,29	Annan detalj	55 Digitalisert på dig.bord frå strek-kart: Papirkopi	200	
29	6630329,63	317572,81	57,87	Kors	55 Digitalisert på dig.bord frå strek-kart: Papirkopi	200	

Løpenr	Nord	Aust	Grensemerke nedsett i / Lengde (m)	Grensepunkttype / Linjeinformasjon	Målemetode	Nøyaktighet (SD i cm)	Radius
30	6630308,61	317626,73	93,98	Kors	55 Digitalisert på dig.bord frå strek-kart: Papirkopi	200	
31	6630277,25	317715,32	62,35	Jord Stein med kross og vitne	55 Digitalisert på dig.bord frå strek-kart: Papirkopi	200	
32	6630253,37	317772,92	117,00	Kors	55 Digitalisert på dig.bord frå strek-kart: Papirkopi	200	
33	6630211,47	317882,16	83,78	Kors	55 Digitalisert på dig.bord frå strek-kart: Papirkopi	200	
34	6630182,45	317960,75	46,90	Kors	55 Digitalisert på dig.bord frå strek-kart: Papirkopi	200	
35	6630165,40	318004,44	93,79	Kors	55 Digitalisert på dig.bord frå strek-kart: Papirkopi	200	
36	6630134,04	318092,83	86,02	Kors	55 Digitalisert på dig.bord frå strek-kart: Papirkopi	200	
37	6630104,13	318173,48	22,65	Kors	55 Digitalisert på dig.bord frå strek-kart: Papirkopi	200	
38	6630095,57	318194,45	8,58	Annan detalj	55 Digitalisert på dig.bord frå strek-kart: Papirkopi	200	
39	6630092,33	318202,39	28,42	Kors	55 Digitalisert på dig.bord frå strek-kart: Papirkopi	200	
40	6630080,87	318228,40	81,23	Kors	55 Digitalisert på dig.bord frå strek-kart: Papirkopi	200	
41	6630053,15	318304,75	43,42	Kors	55 Digitalisert på dig.bord frå strek-kart: Papirkopi	200	
42	6630037,93	318345,41	92,72	Kors	55 Digitalisert på dig.bord frå strek-kart: Papirkopi	200	
43	6630003,67	318431,57	30,81	Kors	55 Digitalisert på dig.bord frå strek-kart: Papirkopi	200	
44	6629992,85	318460,42	48,46	Annan detalj	55 Digitalisert på dig.bord frå strek-kart: Papirkopi	200	
45	6629979,79	318507,09	75,71	Kors	55 Digitalisert på dig.bord frå strek-kart: Papirkopi	200	

Løpenr	Nord	Aust	Grensemerke nedsett i / Lengde (m)	Grensepunkttype / Linjeinformasjon	Målemetode	Nøyaktighet (SD i cm)	Radius
46	6629955,09	318578,66	76,26	Kors	55 Digitalisert på dig.bord frå strek-kart: Papirkopi	200	
47	6629926,23	318649,25	51,92	Kors	55 Digitalisert på dig.bord frå strek-kart: Papirkopi	200	
48	6629906,57	318697,30	19,63	Annan detalj	10 Terrengmålt	14	
49	6629899,54	318715,63	20,62	Umerkt	96 GNSS: Fasemåling (Real time kinematic)	10	
50	6629878,99	318713,93	48,90	Fjell Offentleg godkjent grensemerke	96 GNSS: Fasemåling (Real time kinematic)	4	



## Areal og koordinatar

**Areal:** 74 653

**Arealmerknad:** Hjelpelinje vegkant

**Representasjonspunkt:**

**Koordinatsystem:** EUREF89 UTM Sone 32

**Nord:** 6631815

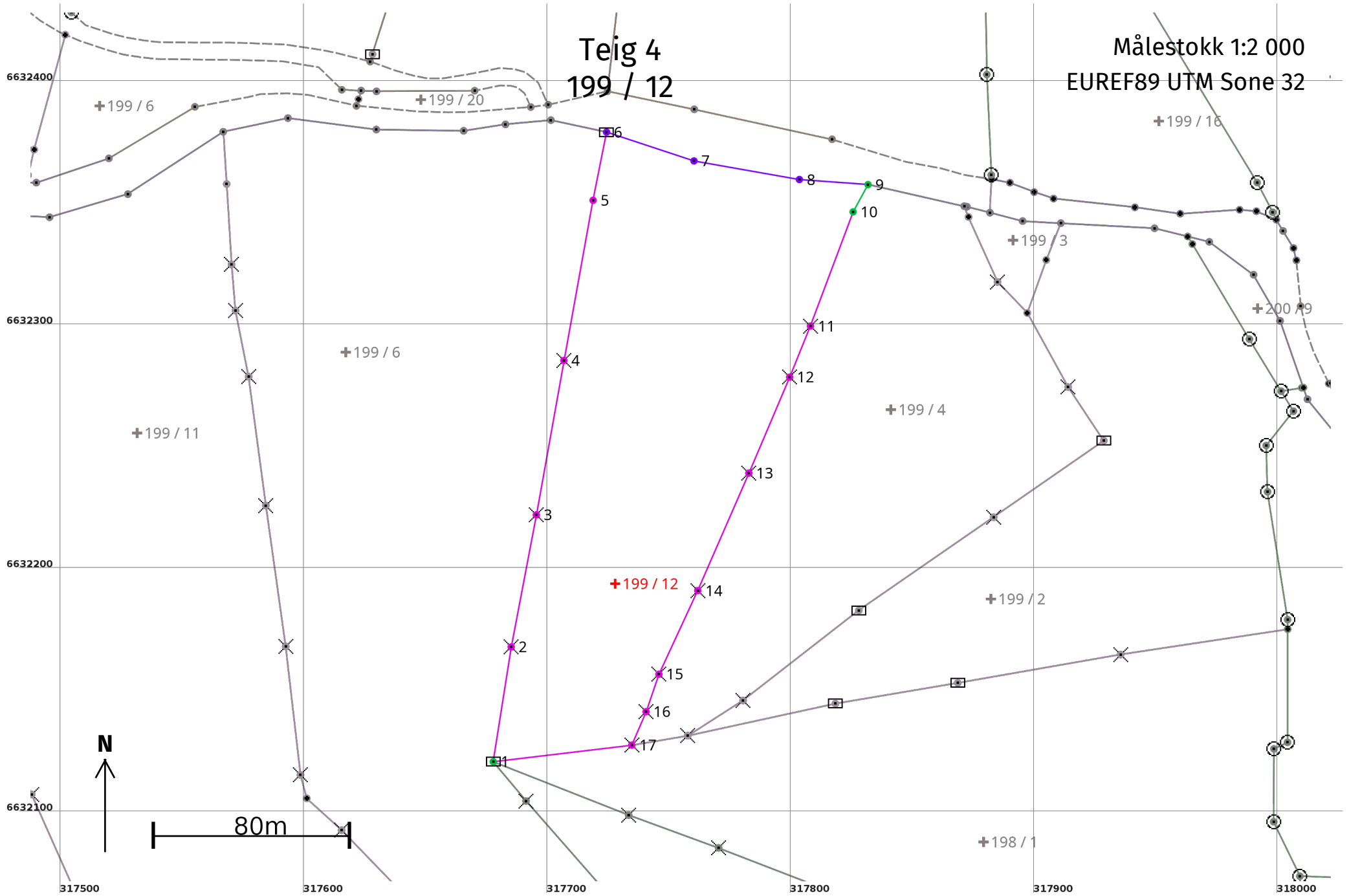
**Aust:** 317566

### Grensepunkt / Grenselinje

### Ytre avgrensing

Løpenr	Nord	Aust	Grensemerke nedsett i / Lengde (m)	Grensepunkttype / Linjeinformasjon	Målemetode	Nøyaktigheit (SD i cm)	Radius
1	6631519,74	317493,58	6,53	Annan detalj	55 Digitalisert på dig.bord frå strek-kart: Papirkopi	200	
2	6631526,26	317493,27	73,30	Kors	55 Digitalisert på dig.bord frå strek-kart: Papirkopi	200	
3	6631599,50	317496,23	16,41	Kors	55 Digitalisert på dig.bord frå strek-kart: Papirkopi	200	
4	6631615,86	317497,56	35,93	Kors	55 Digitalisert på dig.bord frå strek-kart: Papirkopi	200	
5	6631651,50	317493,04	21,91	Kors	55 Digitalisert på dig.bord frå strek-kart: Papirkopi	200	
6	6631672,84	317488,08	31,52	Kors	55 Digitalisert på dig.bord frå strek-kart: Papirkopi	200	
7	6631703,91	317482,75	38,54	Kors	55 Digitalisert på dig.bord frå strek-kart: Papirkopi	200	
8	6631741,35	317473,61	46,72	Kors	55 Digitalisert på dig.bord frå strek-kart: Papirkopi	200	
9	6631787,52	317466,45	58,28	Jord Stein med kross og vitne	55 Digitalisert på dig.bord frå strek-kart: Papirkopi	200	
10	6631844,68	317455,08	120,96	Kors	55 Digitalisert på dig.bord frå strek-kart: Papirkopi	200	
11	6631962,81	317429,06	16,40	Jord Stein med kross og vitne	55 Digitalisert på dig.bord frå strek-kart: Papirkopi	200	
12	6631971,45	317443,00	81,06	Kors	55 Digitalisert på dig.bord frå strek-kart: Papirkopi	200	
13	6632024,90	317503,94	21,08	Kors	55 Digitalisert på dig.bord frå strek-kart: Papirkopi	200	

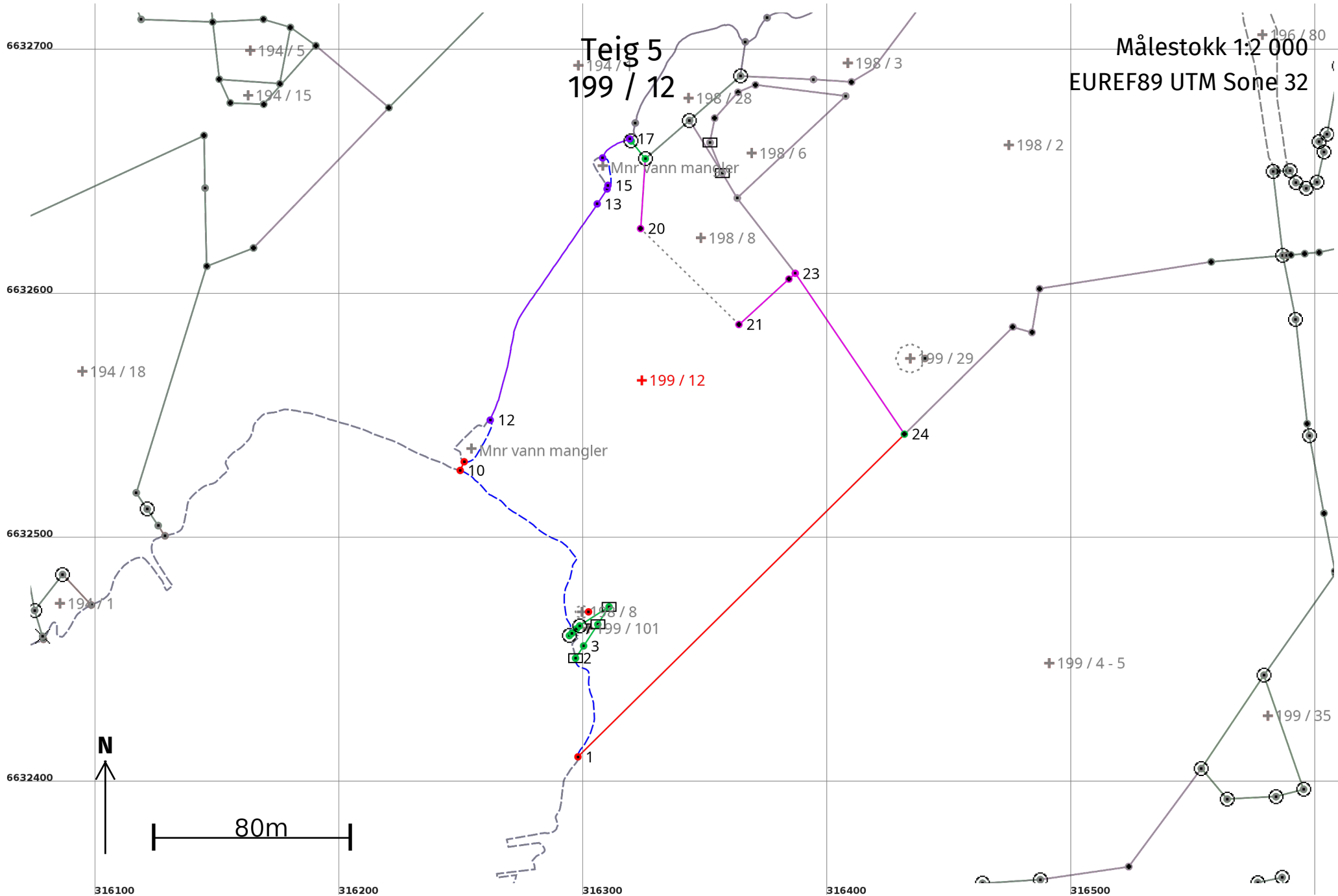
Løpenr	Nord	Aust	Grensemerke nedsett i / Lengde (m)	Grensepunkttype / Linjeinformasjon	Målemetode	Nøyaktighet (SD i cm)	Radius
14	6632039,59	317519,06	46,07	Kors	55 Digitalisert på dig.bord frå strek-kart: Papirkopi	200	
15	6632002,58	317546,49	44,83	Kors	55 Digitalisert på dig.bord frå strek-kart: Papirkopi	200	
16	6631967,22	317574,05	68,29	Kors	55 Digitalisert på dig.bord frå strek-kart: Papirkopi	200	
17	6631902,94	317597,11	51,47	Kors	55 Digitalisert på dig.bord frå strek-kart: Papirkopi	200	
18	6631855,14	317616,20	64,04	Kors	55 Digitalisert på dig.bord frå strek-kart: Papirkopi	200	
19	6631795,36	317639,17	85,02	Kors	55 Digitalisert på dig.bord frå strek-kart: Papirkopi	200	
20	6631715,66	317668,76	27,66	Kors	55 Digitalisert på dig.bord frå strek-kart: Papirkopi	200	
21	6631689,58	317677,98	13,11	Ukjent	11 Terrengmålt: Totalstasjon	11 200	
22	6631677,22	317682,36	25,91	Kors	10 Terrengmålt	14	
23	6631679,27	317656,53	28,74	Kors	10 Terrengmålt	14	
24	6631650,63	317658,96	28,99	Kors	10 Terrengmålt	14	
25	6631621,85	317662,48	47,03	Kors	10 Terrengmålt	14	
26	6631575,15	317668,01	186,61	Kors Hjelpelinje vegkant	10 Terrengmålt	14 500	



**Areal og koordinatar****Areal:** 20 475**Arealmerknad:****Representasjonspunkt:****Koordinatsystem:** EUREF89 UTM Sone 32**Nord:** 6632195**Aust:** 317728**Grensepunkt / Grenselinje****Ytre avgrensing**

Løpenr	Nord	Aust	Grensemerke nedsett i / Lengde (m)	Grensepunkttype / Linjeinformasjon	Målemetode	Nøyaktighet (SD i cm)	Radius
1	6632122,11	317677,75	Jord 47,66	Stein med kross og vitne	10 Terrengmålt	14	
2	6632169,20	317685,12	55,17	Kors	55 Digitalisert på dig.bord frå strek-kart: Papirkopi	200	
3	6632223,40	317695,44	64,36	Kors	55 Digitalisert på dig.bord frå strek-kart: Papirkopi	200	
4	6632286,76	317706,76	66,81	Kors	55 Digitalisert på dig.bord frå strek-kart: Papirkopi	200	
5	6632352,49	317718,74	28,53	Ukjent	55 Digitalisert på dig.bord frå strek-kart: Papirkopi	200	
6	6632380,48	317724,28	Jord 37,78	Stein med kross og vitne	50 Digitalisert på dig.bord frå strek-kart	50	
7	6632368,65	317760,16	43,94	Ukjent	50 Digitalisert på dig.bord frå strek-kart	50	
8	6632361,03	317803,43	28,26	Ukjent	50 Digitalisert på dig.bord frå strek-kart	50	
9	6632358,92	317831,61	12,74	Ukjent	10 Terrengmålt	14	
10	6632347,75	317825,48	50,03	Ukjent	10 Terrengmålt	14	
11	6632300,88	317807,98	22,61	Kors	55 Digitalisert på dig.bord frå strek-kart: Papirkopi	200	
12	6632279,94	317799,44	42,82	Kors	55 Digitalisert på dig.bord frå strek-kart: Papirkopi	200	
13	6632240,54	317782,68	52,58	Kors	55 Digitalisert på dig.bord frå strek-kart: Papirkopi	200	

Løpenr	Nord	Aust	Grensemerke nedsett i / Lengde (m)	Grensepunkttype / Linjeinformasjon	Målemetode	Nøyaktighet (SD i cm)	Radius
14	6632192,32	317761,72	37,84	Kors	55 Digitalisert på dig.bord frå strek-kart: Papirkopi	200	
15	6632158,00	317745,78	16,26	Kors	55 Digitalisert på dig.bord frå strek-kart: Papirkopi	200	
16	6632142,62	317740,49	14,91	Kors	55 Digitalisert på dig.bord frå strek-kart: Papirkopi	200	
17	6632128,91	317734,63	57,29	Kors	55 Digitalisert på dig.bord frå strek-kart: Papirkopi	200	



## Areal og koordinatar

**Areal:** 20 131,3

**Arealmerknad:** Nokre fiktive grenser, Hjelpelinje vasskant

**Representasjonspunkt:**

**Koordinatsystem:** EUREF89 UTM Sone 32

**Nord:** 6632566

**Aust:** 316324

### Grensepunkt / Grenselinje

### Ytre avgrensing

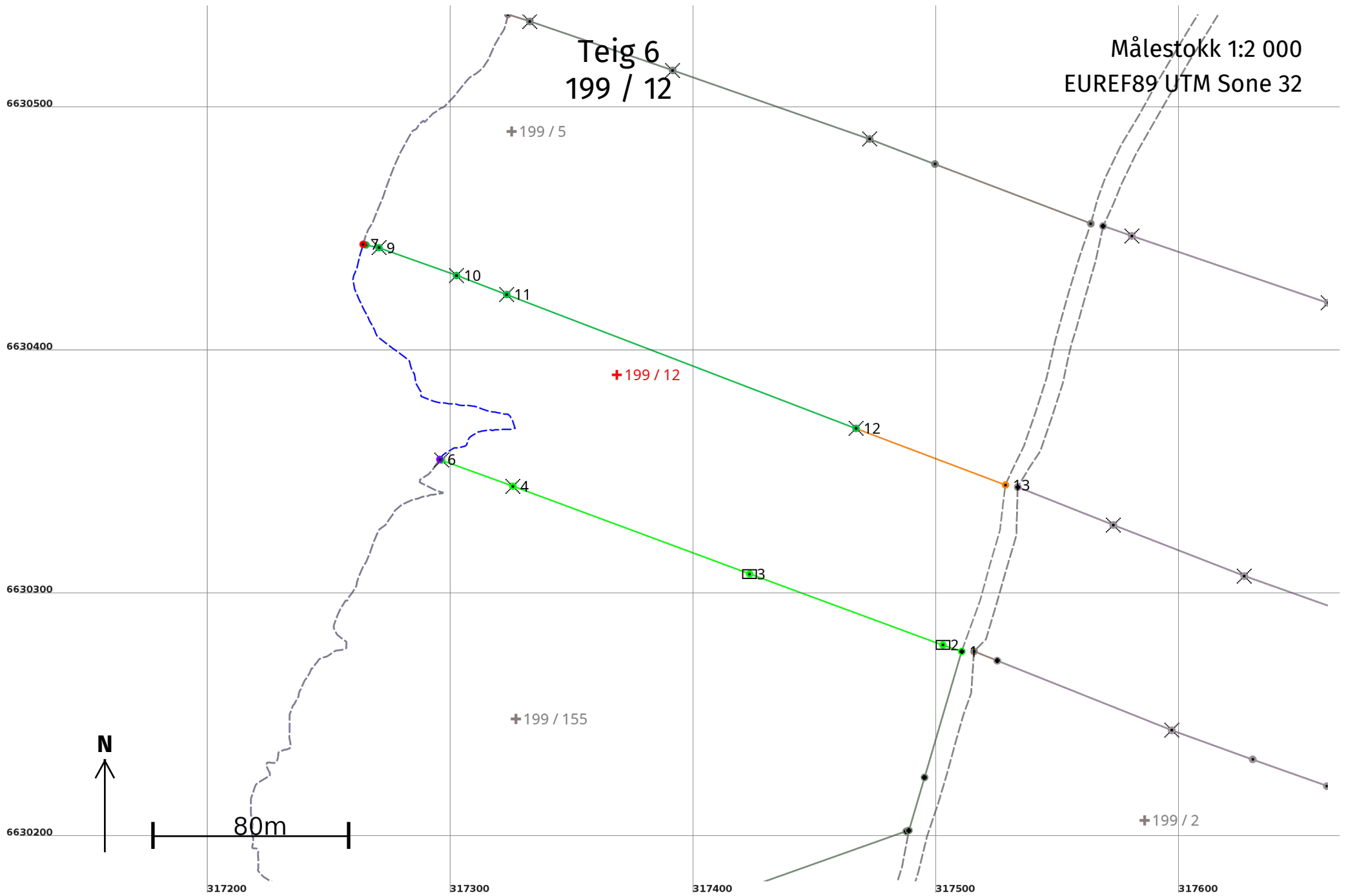
Løpenr	Nord	Aust	Grensemerke nedsett i / Lengde (m)	Grensepunkttype / Linjeinformasjon	Målemetode	Nøyaktighet (SD i cm)	Radius
1	6632411,86	316297,89	45,22	Geometrisk hjelpepunkt Hjelpelinje vasskant	24 Digitalt stereoinstrument	Ingen nøyaktighet Ingen nøyaktighet	
2	6632452,26	316296,90	6,01	Jord Stein med kross og vitne	10 Terrengmålt	11	
3	6632457,28	316300,21	10,54	Ukjent	10 Terrengmålt	11	
4	6632466,08	316306,01	8,59	Jord Stein med kross og vitne	10 Terrengmålt	11	
5	6632473,31	316310,64	14,37	Jord Stein med kross og vitne	10 Terrengmålt	11	
6	6632465,49	316298,58	1,80	Jord Offentleg godkjent grensemerke	10 Terrengmålt	11	
7	6632464,25	316297,27	2,60	Ukjent	10 Terrengmålt	11	
8	6632462,46	316295,38	1,38	Ukjent	10 Terrengmålt	11	
9	6632461,51	316294,38	94,01	Jord Offentleg godkjent grensemerke Hjelpelinje vasskant	10 Terrengmålt	11 Ingen nøyaktighet	
10	6632529,15	316249,66	3,91	Geometrisk hjelpepunkt	24 Digitalt stereoinstrument	Ingen nøyaktighet	
11	6632532,70	316251,30	22,29	Geometrisk hjelpepunkt Hjelpelinje vasskant	82 Frihandsteikning: Lagt direkte inn på skjerm	1000 30	
12	6632549,75	316261,97	100,29	Geometrisk hjelpepunkt Følgjer midten av elv eller bekk	24 Digitalt stereoinstrument	55 55	

Løpenr	Nord	Aust	Grensemerke nedsett i / Lengde (m)	Grensepunkttype / Linjeinformasjon	Målemetode	Nøyaktighet (SD i cm)	Radius
13	6632638,29	316305,78	7,33	Geometrisk hjelpepunkt Følgjer midten av elv eller bekk	24 Digitalt stereoinstrument	55	
14	6632644,40	316309,83	1,55	Geometrisk hjelpepunkt Følgjer midten av elv eller bekk	24 Digitalt stereoinstrument	55	
15	6632645,90	316310,19	13,61	Geometrisk hjelpepunkt Hjelpelinje vasskant	24 Digitalt stereoinstrument	55	30
16	6632657,12	316308,00	14,00	Geometrisk hjelpepunkt Følgjer midten av elv eller bekk	24 Digitalt stereoinstrument	55	55
17	6632664,90	316319,03	1,10	Geometrisk hjelpepunkt	24 Digitalt stereoinstrument	55	
18	6632664,03	316319,70	9,30	Jordfast stein Offentleg godkjent grensemerke	10 Terrengmålt		13
19	6632656,75	316325,48	28,65	Offentleg godkjent grensemerke	10 Terrengmålt		13
20	6632628,17	316323,53	56,27	Annan detalj Hjelpelinje fiktiv grense	55 Digitalisert på dig.bord frå strek-kart: Papirkopi		200
21	6632588,89	316363,82	27,65	Annan detalj	55 Digitalisert på dig.bord frå strek-kart: Papirkopi		200
22	6632607,50	316384,27	3,53	Annan detalj	55 Digitalisert på dig.bord frå strek-kart: Papirkopi		200
23	6632609,87	316386,88	79,60	Ukjent	55 Digitalisert på dig.bord frå strek-kart: Papirkopi		200
24	6632544,00	316431,58	187,97	Annan detalj	10 Terrengmålt		14

#### Representasjonspunkt

#### Indre avgrensing 1

Løpenr	Nord	Aust	Hjelpelinjetype	Målemetode	Nøyaktighet (SD i cm)
25	6632471	316300	<b>Fiktiv grense</b>		



## Areal og koordinatar

**Areal:** 18 340,2

**Arealmerknad:** Hjelpelinje vasskant, Hjelpelinje vegkant

**Representasjonspunkt:**

**Koordinatsystem:** EUREF89 UTM Sone 32

**Nord:** 6630391

**Aust:** 317369

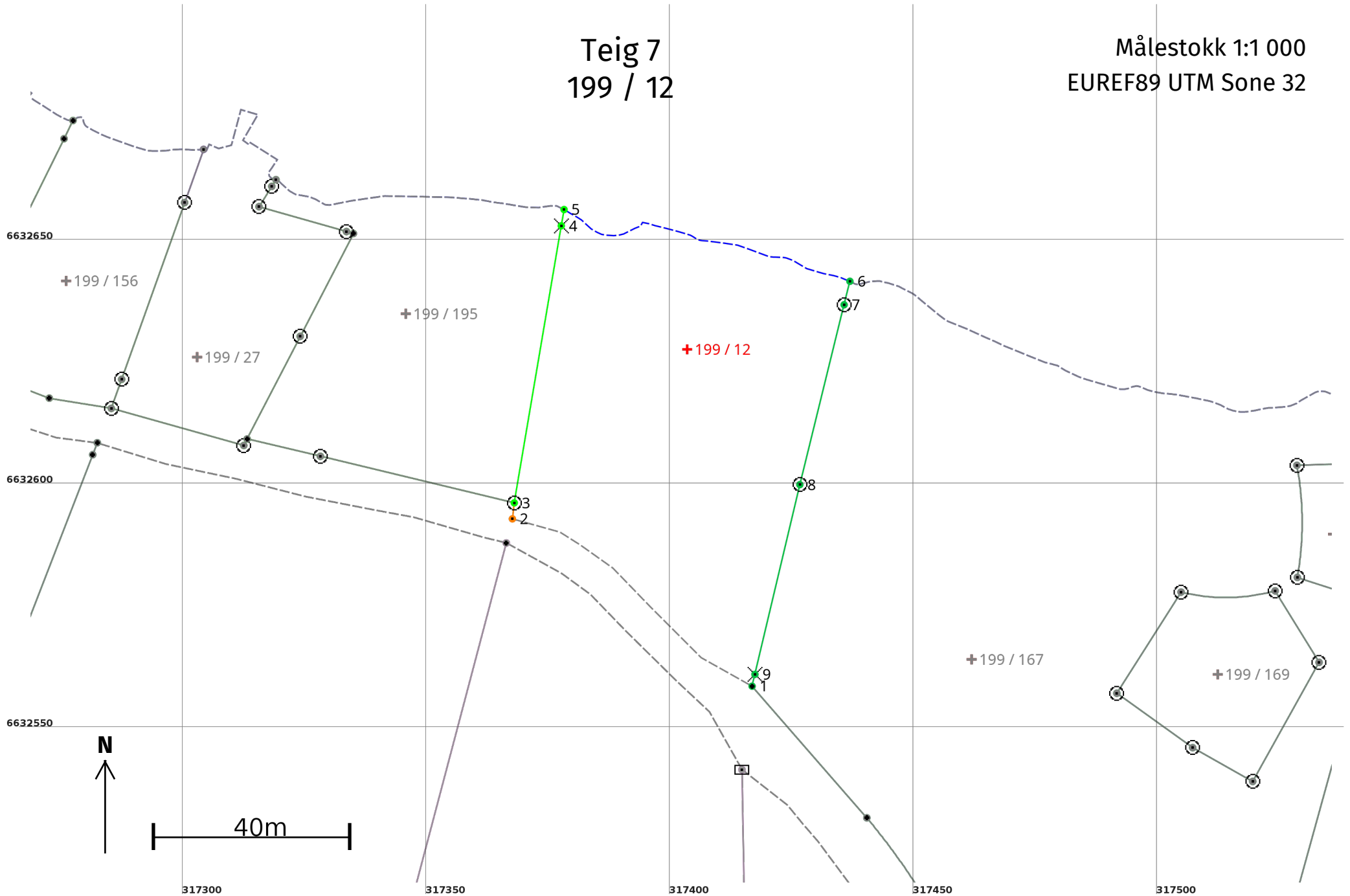
### Grensepunkt / Grenselinje

### Ytre avgrensing

Løpenr	Nord	Aust	Grensemerke nedsett i / Lengde (m)	Grensepunkttype / Linjeinformasjon	Målemetode	Nøyaktigheit (SD i cm)	Radius
1	6630277,60	317510,48		Umerkt	96 GNSS: Fasemåling (Real time kinematic)	10	
			8,21				
2	6630280,26	317502,71		Jord Stein med kross og vitne	96 GNSS: Fasemåling (Real time kinematic)	10	
			84,70				
3	6630309,48	317423,21		Jord Stein med kross og vitne	96 GNSS: Fasemåling (Real time kinematic)	10	
			103,89				
4	6630345,55	317325,78		Fjell Kors	96 GNSS: Fasemåling (Real time kinematic)	10	
			31,24				
5	6630356,32	317296,45		Fjell Kors	96 GNSS: Fasemåling (Real time kinematic)	10	
			0,77				
6	6630356,58	317295,73		Vatn Geometrisk hjelpepunkt	20 Stereoinstrument	36	
			152,29	Hjelpelinje vasskant		Ingen nøyaktigheit	
7	6630445,05	317264,17		Geometrisk hjelpepunkt	24 Digitalt stereoinstrument	Ingen nøyaktigheit	
			1,18				
8	6630444,80	317265,32		Ukjent	10 Terrengmålt	14	
			5,48				
9	6630443,65	317270,68		Kors	10 Terrengmålt	14	
			33,90				
10	6630432,22	317302,60		Kors	10 Terrengmålt	14	
			22,10				
11	6630424,40	317323,27		Kors	10 Terrengmålt	14	
			153,88				
12	6630369,36	317466,97		Kors	10 Terrengmålt	14	
			65,75				
13	6630346,08	317528,46		Geometrisk hjelpepunkt	63 Genererte data: Frå anna geometri	500	
			71,06	Hjelpelinje vegkant		500	

# Teig 7 199 / 12

Målestokk 1:1 000  
EUREF89 UTM Sone 32



## Areal og koordinatar

**Areal:** 4 252,5

**Arealmerknad:** Hjelpelinje vasskant, Hjelpelinje vegkant

**Representasjonspunkt:**

**Koordinatsystem:** EUREF89 UTM Sone 32

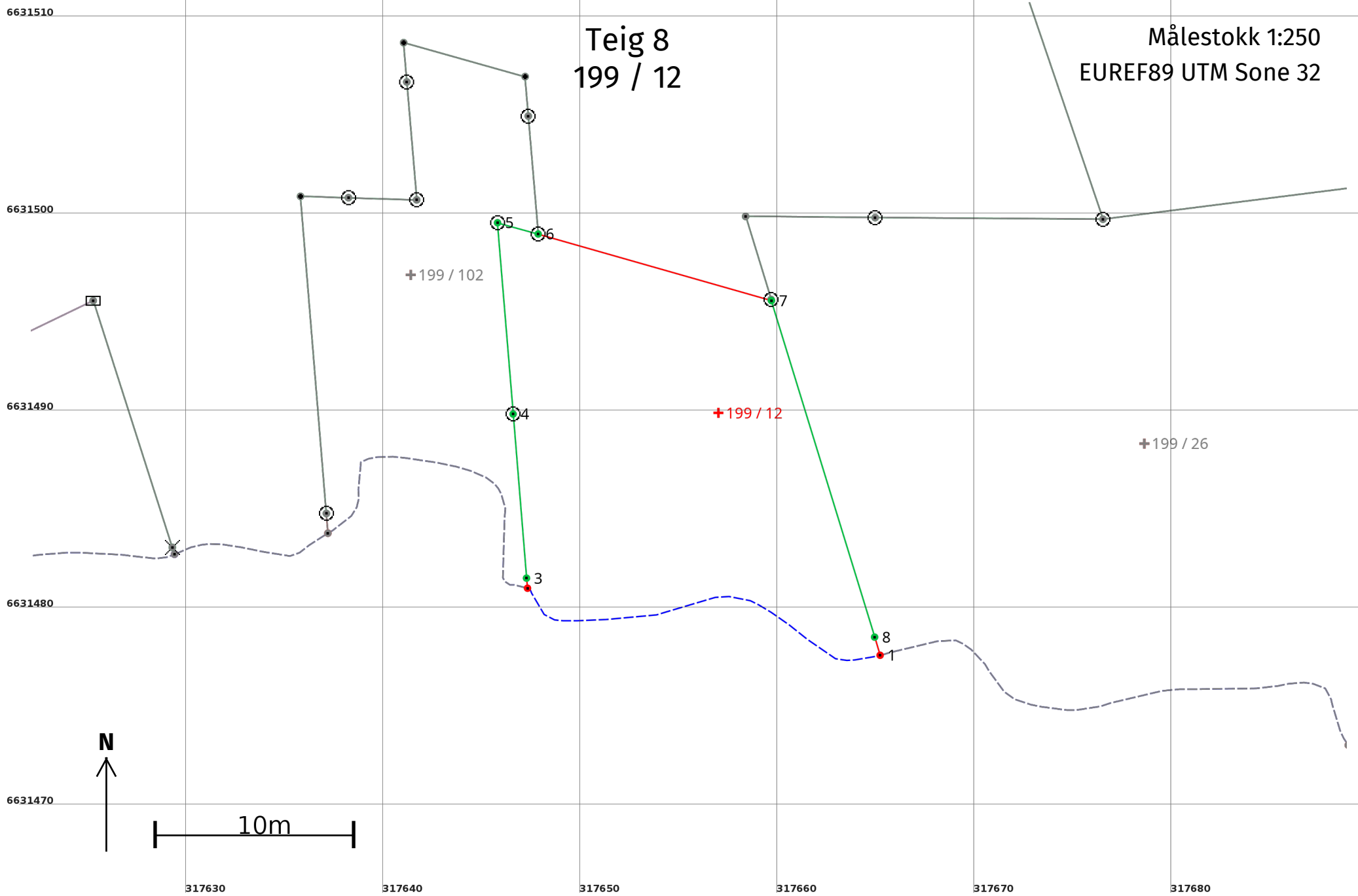
**Nord:** 6632628

**Aust:** 317404

### Grensepunkt / Grenselinje

### Ytre avgrensing

Løpenr	Nord	Aust	Grensemerke nedsett i / Lengde (m)	Grensepunkttype / Linjeinformasjon	Målemetode	Nøyaktighet (SD i cm)	Radius
1	6632559,20	317416,85	61,02	Umerkt Hjelpelinje vegkant	69 Utrekna	13	500
2	6632593,51	317367,68	3,30	Geometrisk hjelpepunkt	63 Genererte data: Frå anna geometri	500	
3	6632596,79	317368,07	57,62	Jord Offentleg godkjent grensemerke	96 GNSS: Fasemåling (Real time kinematic)	10	
4	6632653,60	317377,71	3,38	Jordfast stein Kors	96 GNSS: Fasemåling (Real time kinematic)	10	
5	6632656,93	317378,28	63,10	Retningspunkt Hjelpelinje vasskant	69 Utrekna	10	Ingen nøyaktighet
6	6632642,22	317436,91	4,96	Retningspunkt	69 Utrekna	13	
7	6632637,41	317435,72	37,98	Jord Offentleg godkjent grensemerke	96 GNSS: Fasemåling (Real time kinematic)	13	
8	6632600,53	317426,64	39,98	Jord Offentleg godkjent grensemerke	96 GNSS: Fasemåling (Real time kinematic)	13	
9	6632561,63	317417,43	2,50	Jordfast stein Kors Følgjer annan terrengdetalj	96 GNSS: Fasemåling (Real time kinematic)	13	



## Areal og koordinatar

**Areal:** 276,7

**Arealmerknad:** Hjelpelinje vasskant

**Representasjonspunkt:**

**Koordinatsystem:** EUREF89 UTM Sone 32

**Nord:** 6631490

**Aust:** 317657

### Grensepunkt / Grenselinje

### Ytre avgrensing

Løpenr	Nord	Aust	Grensemerke nedsett i / Lengde (m)	Grensepunkttype / Linjeinformasjon	Målemetode	Nøyaktighet (SD i cm)	Radius
1	6631477,77	317665,22	19,83	Geometrisk hjelpepunkt Hjelpelinje vasskant	24 Digitalt stereoinstrument	Ingen nøyaktighet Ingen nøyaktighet	
2	6631481,17	317647,34	0,51	Geometrisk hjelpepunkt	24 Digitalt stereoinstrument	Ingen nøyaktighet	
3	6631481,68	317647,29	8,35	Ukjent	10 Terrengmålt	14	
4	6631490,00	317646,61	9,73	Jord Offentleg godkjent grensemerke	10 Terrengmålt	14	
5	6631499,70	317645,82	2,14	Jord Offentleg godkjent grensemerke	10 Terrengmålt	14	
6	6631499,13	317647,88	12,30	Jord Offentleg godkjent grensemerke	10 Terrengmålt	14 1000	
7	6631495,75	317659,71	17,84	Ukjent	11 Terrengmålt: Totalstasjon	11	
8	6631478,69	317664,94	0,96	Ukjent	11 Terrengmålt: Totalstasjon	11	