



Kommune: 4617 - KVINNHERAD
Gardsnummer: 147
Bruksnummer: 11

Utskriftsdato/klokkeslett: 28.07.2022 kl. 13:23

Produsert av: Espen Johnsen

Dette dokumentet viser resultatet av Kvalitetsheving for eksisterande matrikkeleining ført 28.07.2022.

Orientering om relevant utdrag av matrikkelen

Eit relevant utdrag av matrikkelen viser deler av opplysningane som registrert om matrikkeleiningane (eigedommane). Utdraget viser kva slags endringar som er gjort i matrikkelen knytt til ei forretning, som t.d. kva for grenser som vart behandla. Relevant utdrag av matrikkelen er heimla i Forskrift om eiendomsregistrering av 26. juni 2009 § 9.

Du kan kontakte kommunen for å få komplett matrikkelbrev, dersom du vil sjå alle opplysningar som er registrert om matrikkeleininga.

Om heilskap og nøyaktigheit i relevant utdrag av matrikkelbrevet

Matrikkelen vart etablert ved konvertering av data frå tidlegare register. Det kan variere kor gode slike data er med omsyn til heilskap og nøyaktigheit. I enkelte tilfelle kan grensepunkt og grenselinjer mangle heilt eller delvis, eller vere feil registrerte. Det kan også vere feil og manglar ved registrert bygnings- og adresseinformasjon. Heilskap og kartfestingsnøyaktigheit er oftast betre innanfor enn utanfor tettbygde strøk. Ver merksam på at oppgjewe areal for mange matrikkeleiningar og bygg er usikre.

For utfyllande informasjon: www.kartverket.no/utdragmatrikkel

Matrikkeleining

Matrikkeleiningstype: Grunneigedom
Bruksnamn: PRESTNES
Etableringsdato: 27.09.1917
Skyld: 0,46
Er tinglyst: Ja
Har festegrunnar: Nei
Er seksjonert: Nei

Arealrapport

Tekst	Areal	Kommentar
Utrekna areal for 147 / 11	25 325,5 m2	Ukjend grenseforløp

Eigarforhold

Tinglyste eigarforhold

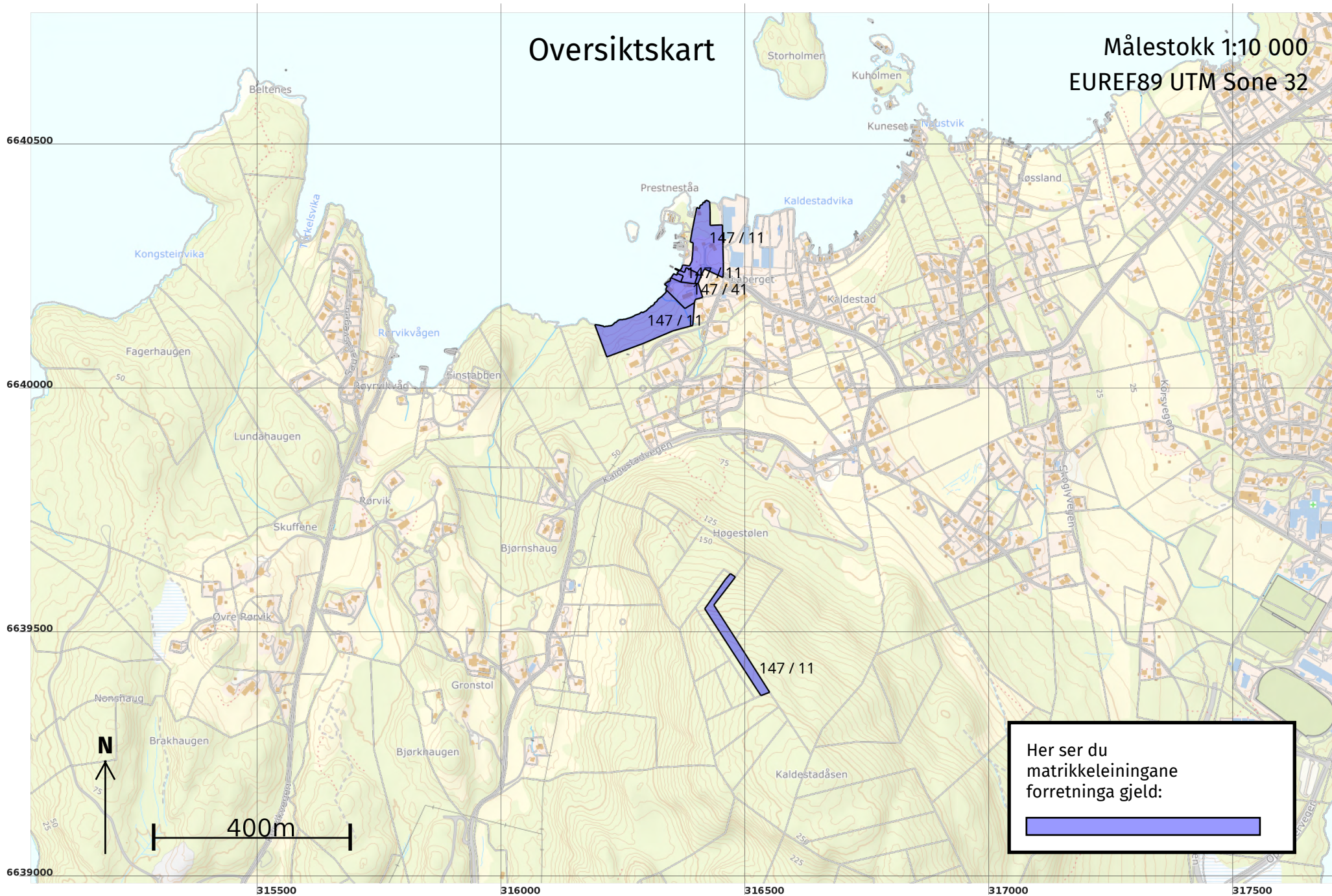
Rolle	Status	Føds.d./org.nr	Namn	Brukseinin	Adresse	Andel
Heimelshavar		310369	LEIRVIK ANNE KARIN		Prestnesvegen 74 5450 SUNDE I SUNNHORDLAND	1 / 2
Heimelshavar		040464	PRESTNES ÅGE EMIL		Prestnesvegen 74 5450 SUNDE I SUNNHORDLAND	1 / 2

Forretningar der matrikkeleininga er berørt

Forretning	Forretningsdokumentdato	Tinglysing	Matrikkelføring		
Forretningstype	Kommunal saksreferanse	Status	Endra dato	Signatur	Dato
Årsak til feilretting	Nettadresse (URL)				
	Annan referanse				
Kvalitetsheving for eksisterande matrikkeleining	22.06.2022			Johnsenesp	28.07.2022
Oppmålingsforretning	Sak: 2022/3574	Rolle	Matrikkeleining	Arealendring	
		Berørt	4617 - 147/11	0	
	Jnr: 2022/57	Berørt	4617 - 147/24	0	
		Berørt	4617 - 147/41	0	

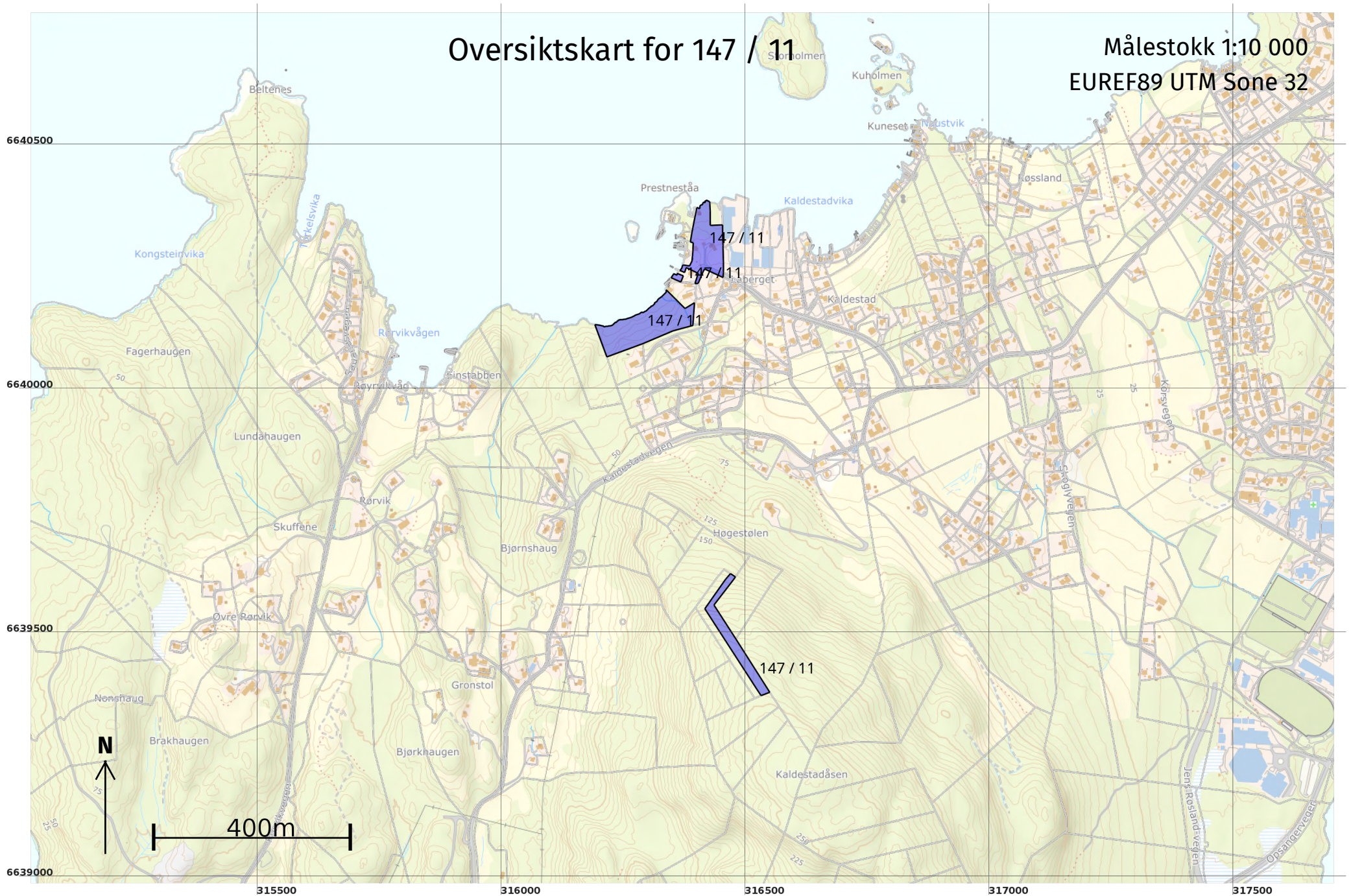
Oversiktskart

Målestokk 1:10 000
EUREF89 UTM Sone 32



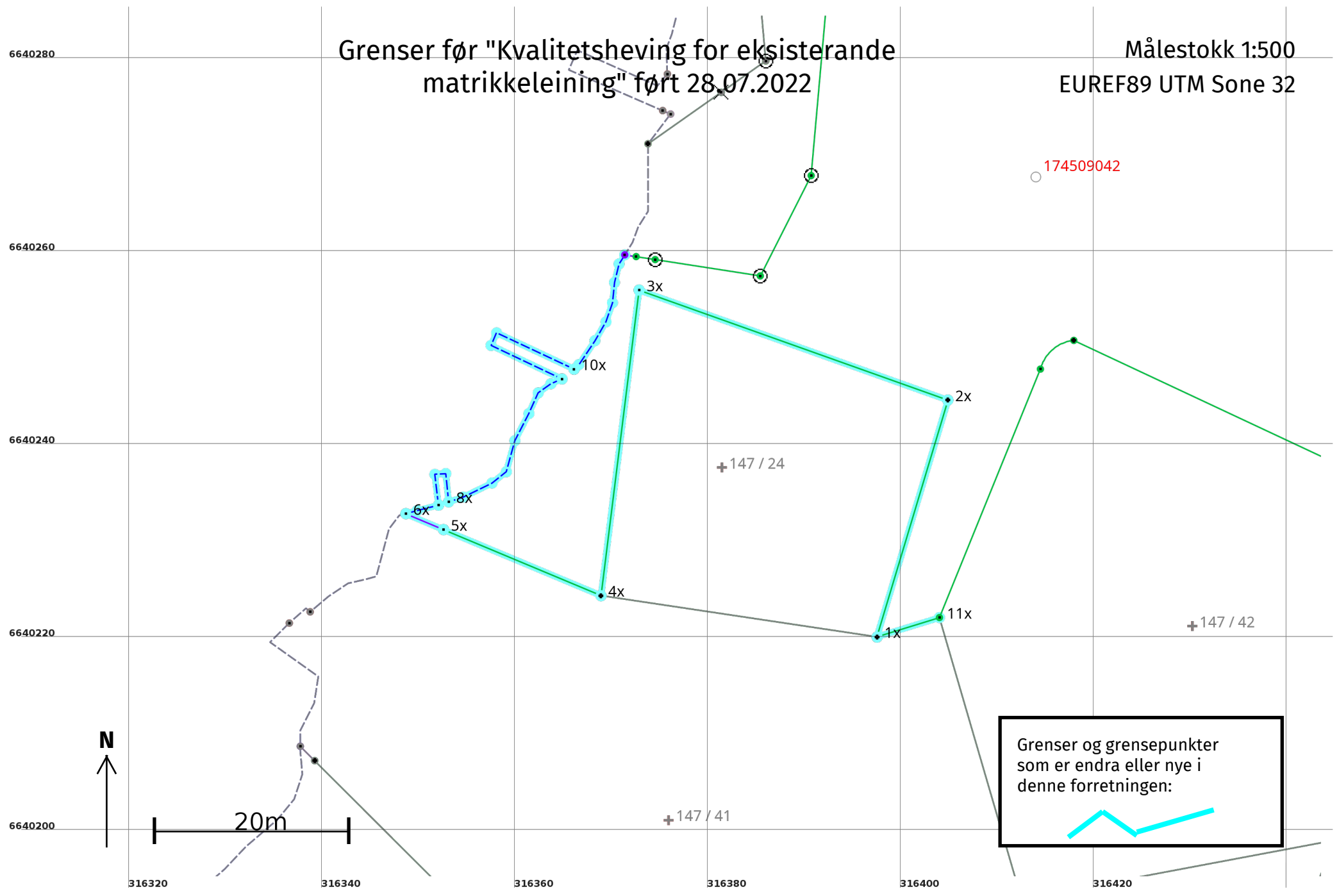
Oversiktskart for 147 / 11

Målestokk 1:10 000
EUREF89 UTM Sone 32



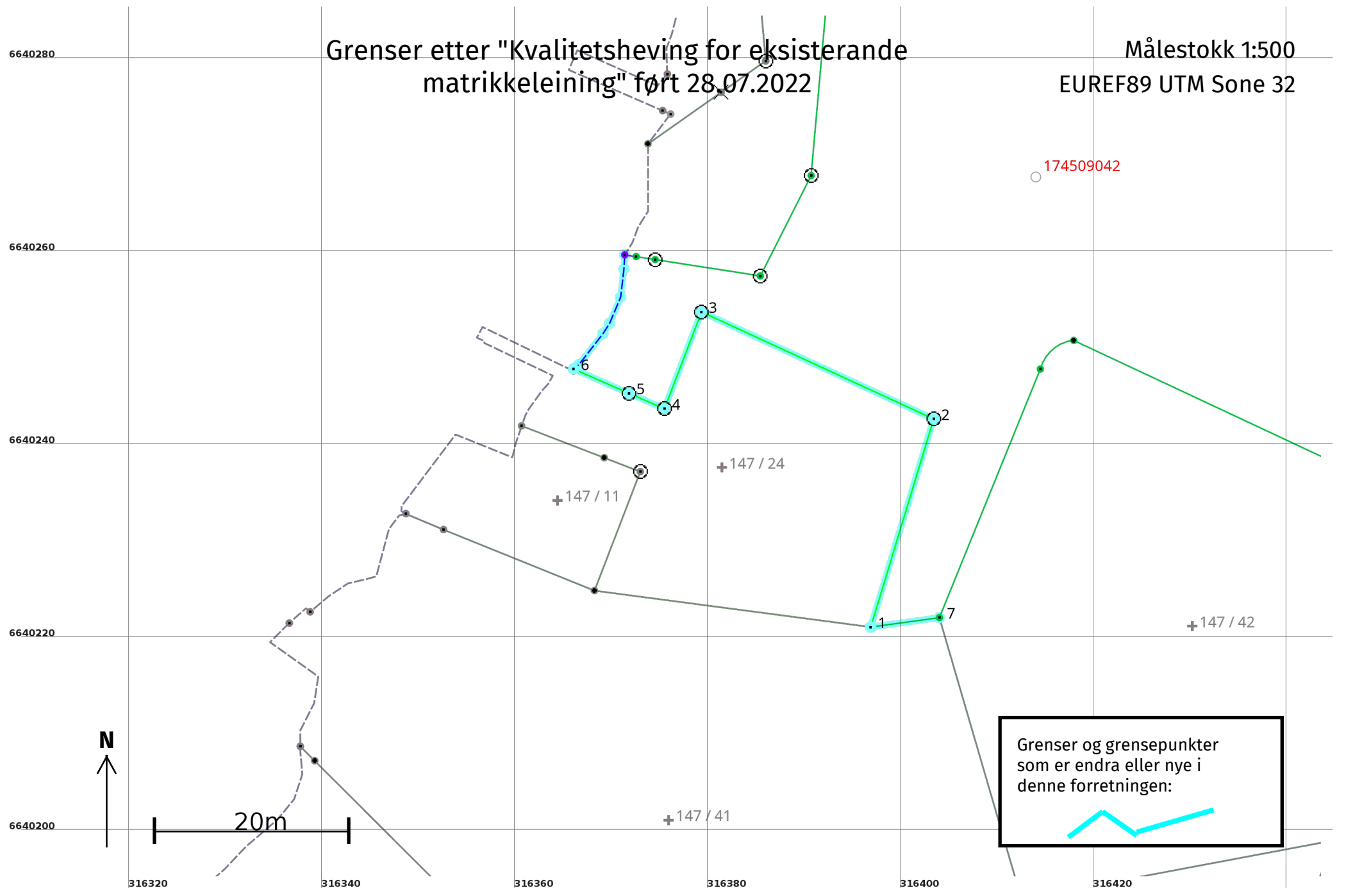
Grenser før "Kvalitetsheving for eksisterende matrikkeleining" ført 28.07.2022

Målestokk 1:500
EUREF89 UTM Sone 32



Grenser etter "Kvalitetsheving for eksisterende matrikkeleining" ført 28.07.2022

Målestokk 1:500
EUREF89 UTM Sone 32

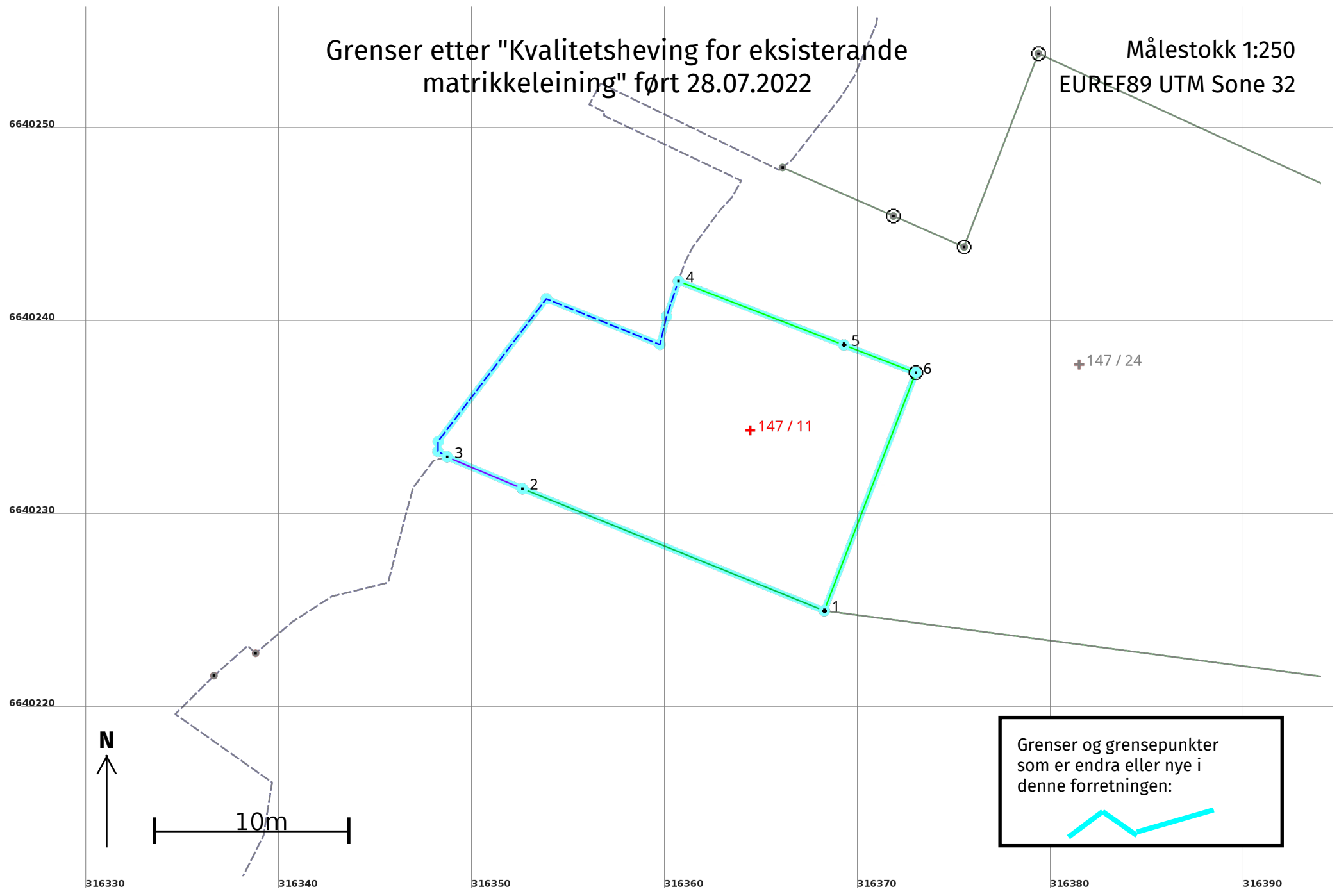


Grenser og grensepunkter som er endra eller nye i denne forretningen:

Løpenr	Status	Nord	Aust	Grensemerke nedsett i / Lengde (m)	Grensepunkttype / Linjeinformasjon	Målemetode / Grenser mot	Nøyaktighet (SD i cm)	Radius
3x	Sletta	6640256,30	316372,88	31,90	Ukjent	10 Terrengmålt 4617 - 147 / 24	14	
4x	Sletta	6640224,65	316368,93	17,69	Umerkt	10 Terrengmålt 4617 - 147 / 24 og 4617 - 147 / 41	14	
5x	Sletta	6640231,50	316352,62	4,23	Ukjent	10 Terrengmålt 4617 - 147 / 41	14	
6x	Sletta	6640233,15	316348,72	3,50	Geometrisk hjelpepunkt Hjelpelinje vasskant	22 Stereoinstrument: Analytisk plottar 4617 - 147 / 41	36 36	
7x	Sletta	6640234,04	316352,10	7,27	Geometrisk hjelpepunkt Hjelpelinje vasskant	82 Frihandsteikning: Lagt direkte inn på skjerm	1000 1000	
8x	Sletta	6640234,38	316353,15	18,51	Geometrisk hjelpepunkt Hjelpelinje vasskant	82 Frihandsteikning: Lagt direkte inn på skjerm	1000 36	
9x	Sletta	6640247,10	316364,89	18,41	Geometrisk hjelpepunkt Hjelpelinje vasskant	82 Frihandsteikning: Lagt direkte inn på skjerm	1000 1000	
10x	Sletta	6640248,11	316366,14	13,22	Geometrisk hjelpepunkt Hjelpelinje vasskant	82 Frihandsteikning: Lagt direkte inn på skjerm	1000 36	

Grenser etter "Kvalitetsheving for eksisterende matrikkeleining" ført 28.07.2022

Målestokk 1:250
EUREF89 UTM Sone 32



Etter forretninga:

Areal: 243,3

Arealmerknad: Hjelpelinje vasskant

Representasjonspunkt:

Koordinatsystem: EUREF89 UTM Sone 32

Nord: 6640235

Aust: 316364

Grensepunkt / Grenselinje

Ytre avgrensing

Løpenr	Status	Nord	Aust	Grensemerke nedsett i / Lengde (m)	Grensepunkttype / Linjeinformasjon	Målemetode / Grenser mot	Nøyaktighet (SD i cm)	Radius
1	Nytt	6640225,18	316368,26	16,87	Umerkt	96 GNSS: Fasemåling (Real time kinematic) 4617 - 147 / 24 og 4617 - 147 / 41	10	
2	Nytt	6640231,50	316352,62	4,23	Ukjent	10 Terrengmålt 4617 - 147 / 41	14	
3	Nytt	6640233,15	316348,72	20,11	Geometrisk hjelpepunkt Hjelpelinje vasskant	22 Stereoinstrument: Analytisk plottar 4617 - 147 / 41	36 1000	
4	Nytt	6640242,24	316360,71	9,18	Vatn Geometrisk hjelpepunkt	69 Utrekna 4617 - 147 / 24	10	
5	Nytt	6640238,95	316369,27	4,00	Umerkt	96 GNSS: Fasemåling (Real time kinematic) 4617 - 147 / 24	10	
6	Nytt	6640237,51	316373,00	13,21	Jord Offentleg godkjent grensemerke	96 GNSS: Fasemåling (Real time kinematic) 4617 - 147 / 24	1	