

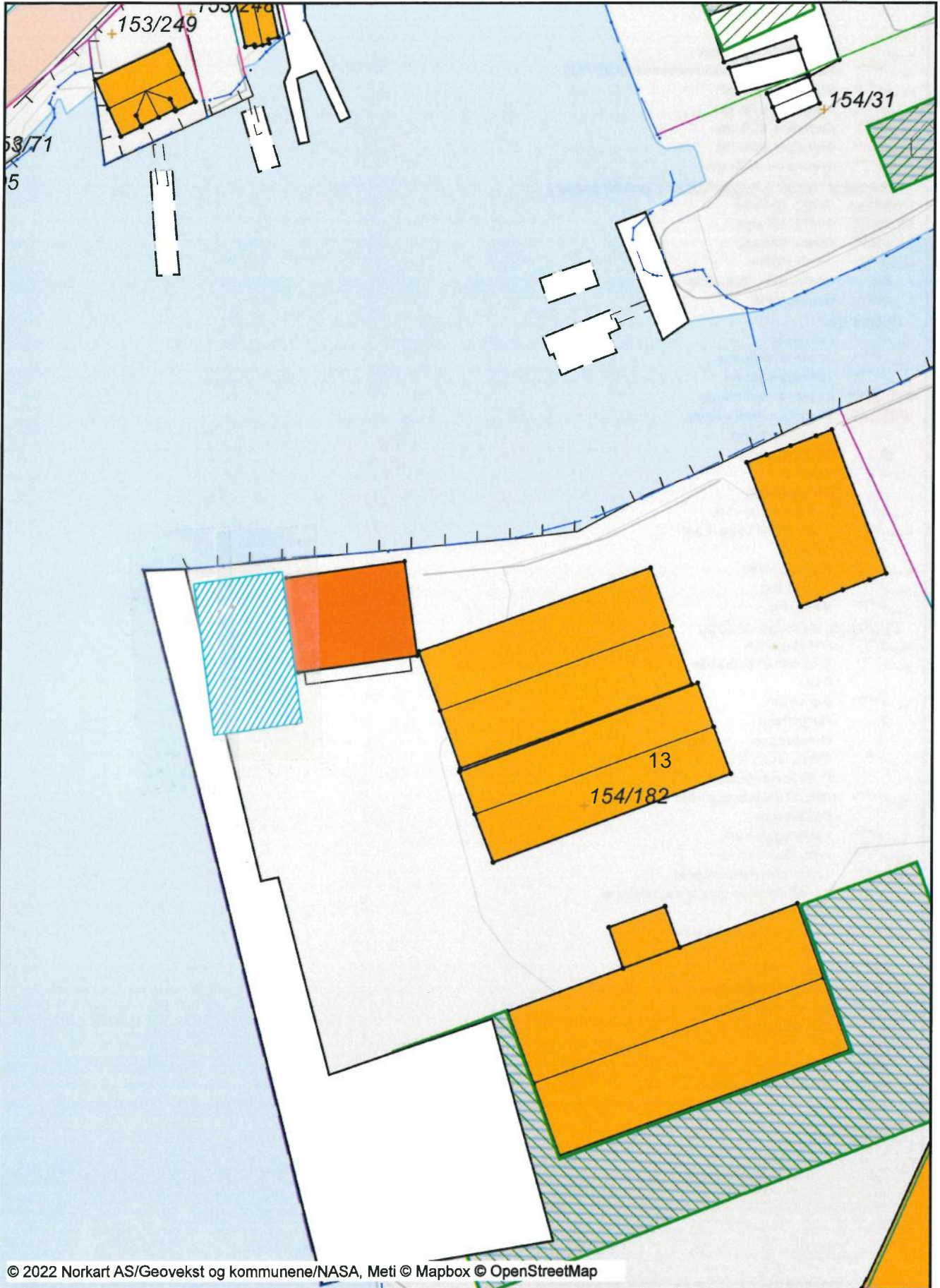


# GBNR 154/182 - brakkerigg

Dato: 10.06.2022

Målestokk: 1:500

Koordinatsystem: UTM 32N



## Tegnforklaring

### Matrikkelkart

-  Grunneiendom
-  Hjelpelinje veg
-  Hjelpelinje fiktiv
-  Hjelpelinje vannkant
-  Skissenyaktighet (metode 80 / 81 / 82)
-  Grense <= 10 cm
-  Grense <= 30 cm
-  Grense < 200 cm
-  Grense < 500 cm
-  Grense >= 500 cm

### Matrikkel Tiltak (Avgjørelser i enkeltsaker)

-  Godkj. Nybygg
-  Godkj. Tilbygg
-  Godkj. Påbygg
-  Omriss Tiltak
-  Godkj. Nyb./Tilb./Påb.
-  Uspes. Tiltak



### Bygninger

-  Fasadeliv
-  Bygningsdelelinje
-  Taksprang Bunn
-  Bygning - Boligbygg
-  Bygning - Andre bygg
-  Annen bygning
-  Bygning punkt
-  Takriss
-  Takoverbygg
-  Takoverbygg kant
-  Trapp inntil bygg, kant
-  Veranda
-  Bygningslinje
-  Taksprang
-  Mønelinje

### Bygningsmessige anlegg

-  Annet gjerde
-  Grunnriss/Hjelpelinje
-  Dam
-  Dam kant
-  Flaggstang
-  Flytebrygge
-  Flytebrygge kant
-  Frittstående trapp
-  Frittstående trapp kant
-  Kai/Brygge
-  Kai/Brygge kant
-  Frittstående mur
-  Lodrett forstøtningsmur
-  Skrå forstøtningsmur avgrensning
-  Steingjerde
-  Svømmebasseng kant
-  Tank
-  Tank kant
-  Vegg frittstående
-  Bruavgrensning
-  Tunnelportal

### Adresser

-  Abc Gateadresse
-  Abc Adressepunkt tekst