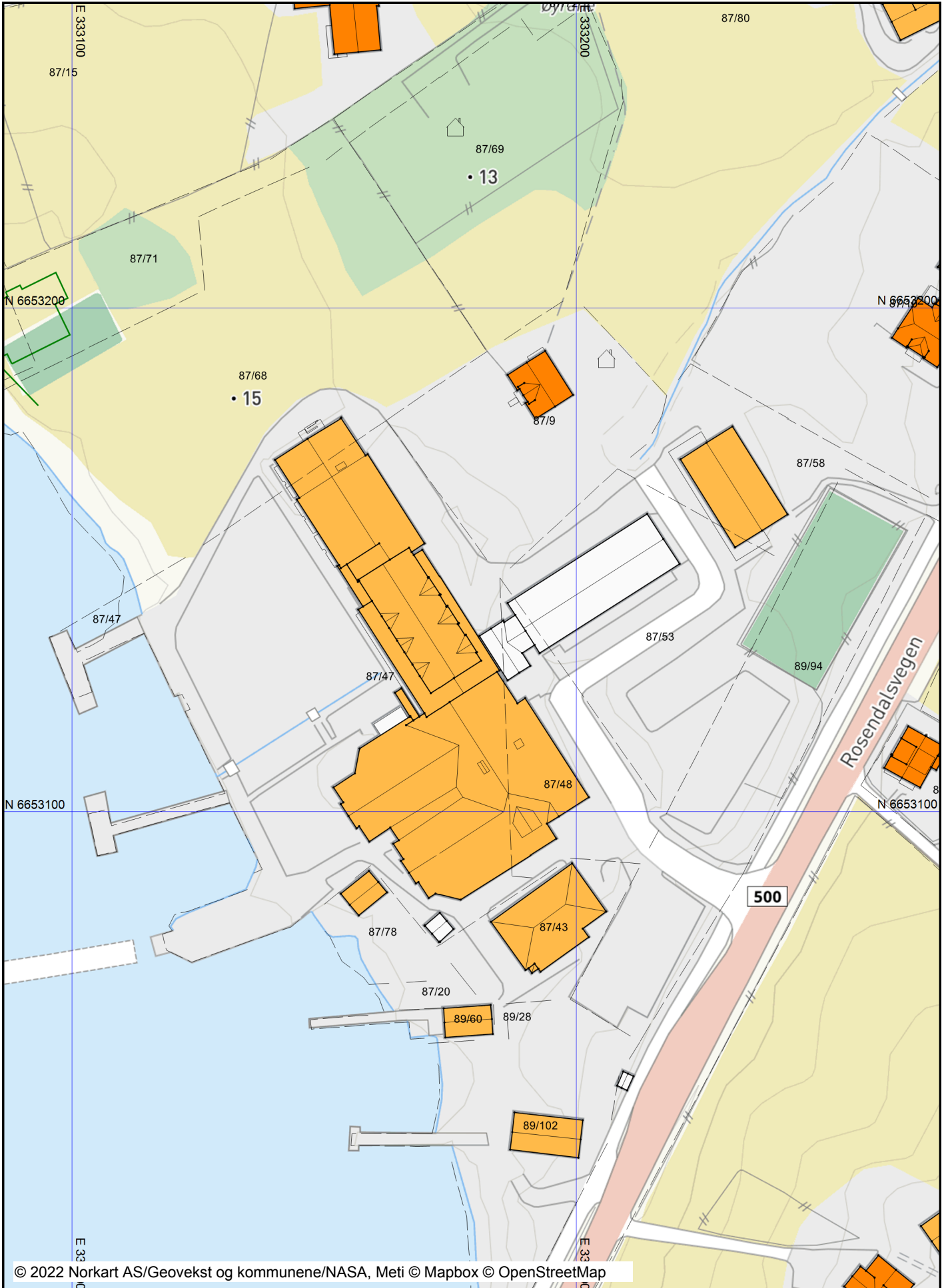


Utskrift fra Norkart AS kartklient

Dato: 21.09.2022

Målestokk: 1:1000

Koordinatsystem: UTM 32N






Tegnforklaring

Matrikkel Tiltak (Avgjørelser i enkeltsaker)

-  Godkj. Nybygg
-  Godkj. Tilbygg
-  Godkj. Påbygg
-  Omriss Tiltak
-  Godkj. Nyb./Tilb./Påb.
-  Uspes. Tiltak

Eiendomsinformasjon

-  Eiendomsgrense
-  Eiendomsteig
-  Gårds- og bruksnummer

Bygninger

-  Bygningsdelelinje
-  Taksprang Bunn
-  Bygning - Boligbygg
-  Bygning - Andre bygg
-  Annen bygning
-  Bygning punkt
-  Takriss
-  Takoverbygg
-  Takoverbygg kant
-  Trapp inntil bygg, kant
-  Veranda
-  Bygningslinje
-  Taksprang
-  Mønelinje
-  Låvebru