

Dato: 24.10.2022

Kvinnherad kommune


Søknad om vann- og avløpsarbeid

Referansenummer: GGSM9108


Foretak

 HUSNES RØYR AS
Org.nr: 995871807
Onarheimsvegen 92
5460 HUSNES

 **Kontakt**
Brede Grønningen


 **Telefon**
40404396


 **Mobil**
40404396


 **Epost**
brede@husnesroyr.no

Kontaktperson


 Grønningen Brede


 **Telefon**
40404396

 **Telefon**
40404396

 **Epost**
brede@husnesroyr.no

Eiendomsdetaljer

 **Adresse**
Uskedalsvegen 576

 **Gårds- og bruksnummer**
123/13


 **Bygningsnummer**


-


 **Bolignummer**

-

Tiltakshaver

 Olaissen Tom
Østre Nordeidbrekka 9

 **Telefon**
40218447

 **Mobil**
40218447


 **Epost**


-


Arbeid som skal utføres

 **Type tiltak**
Ny tilkobling til offentlig vann-/avløpsanlegg

 **Bygningstype**
Fritidseiendom

 **Beskrivelse av tiltaket**
-

 **Type arbeid**
Vann, utvendig
Spillvann, utvendig

 **Tiltakets planlagte varighet**
Oppstartsdato
30.10.2022

Ferdigdato
24.11.2022

Beskrivelse av stikkledninger



Vann

Kobles til ledning av type VL PE100 på 32 mm med tilkoblingstype KUM



Spillvann

Kobles til ledning av type SP PVC på 110 mm med tilkoblingstype KUM

Utvendig utstyr



Spillvannsledning

COMPONENT ID: a9843b8e9b744d22ac84d8c6497a3b85, Dimensjon: 110, Filreferanse: , Materiale: PVC, Måledato: , Målemetode XY: 82, Eier: P



Stakerør

Material: V, COMPONENT ID: 530066c8e5d6438181704860c920614f, Kjegle: U, Dimensjon: 110, Filreferanse: , Måledato: , Målemetode XY: 82, Kumform: 1, Eier: P



Stoppekran

COMPONENT ID: b70f897d00d54fc3b5d43cb0e4ef9926, Filreferanse: , Måledato: , Målemetode XY: 82, Eier: P



Vannledning

COMPONENT ID: 3408328dba744378ac1035fefe4562e6, Dimensjon: 32, Filreferanse: , Har varmetråd: , Materiale: PE100, Måledato: , Målemetode XY: 82, Eier: P

Skisse



Generert skisse



OBS! Kartskissen er tilpasset størrelsen på dokumentet og er derfor ikke i riktig målestokk. Se kartskisse i vedlegg for å få korrekt målestokk.

Vedlegg



Filer (0)



Andre opplysninger

