



KVINNHERAD KOMMUNE

Sektor samfunnsutvikling – avdeling for byggesak og geodata

Kvinnherad
Oppmålingskontoret
Rosendalsvegen 10
5470 Rosendal

e-post: post@kvinnherad.kommune.no

28.11.2022

BØRNES EIGEDOM AS
c/o Roar Musland, Halsabrotet 90A, 5463 USKEDALE

Underretning om matrikkelføring - saksnr : Sak: 2022/3657

Denne underretninga omhandlar følgande oppmålingsforretning:

Forretningsid	Matrikkel- føringsdato	Forretnings- dokumentdato	Forretningstype	Rekvirent
613688356	24.11.2022	24.11.2022	Oppmålingsforretning/grensejustering	Børnes 35 As

Partar i saka er:

4617/134/91/0/0 - BØRNES EIGEDOM AS (Forretningsid: 613688356) (Berørt part)

4617/134/64/0/0 - BØRNES 35 AS (Forretningsid: 613688356) (Avgiver part)


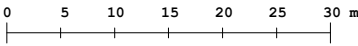
4617/134/34/0/0 - KVINNHERAD KOMMUNE (Forretningsid: 613688356) (Mottaker part)

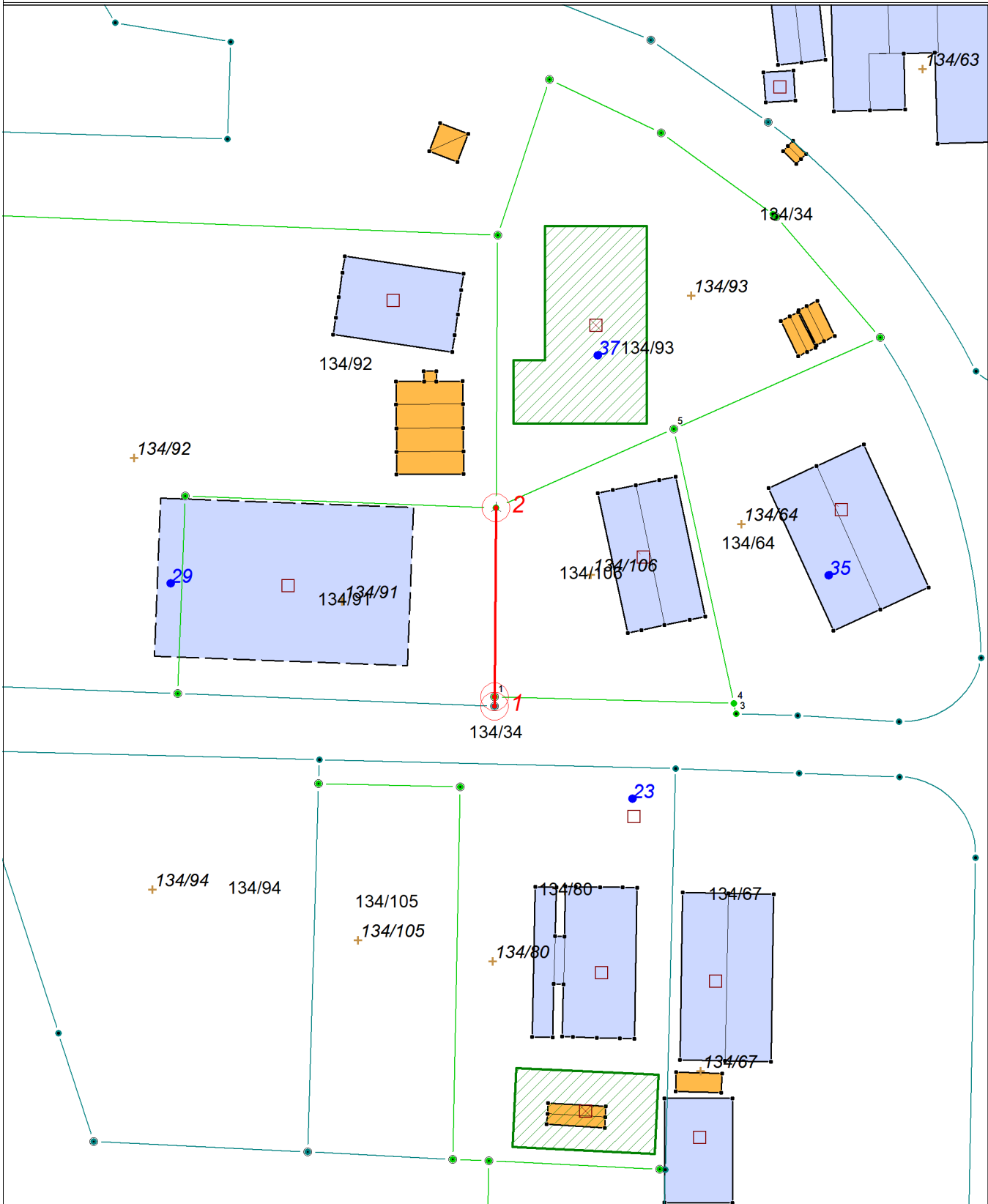
Vedlagt følgjer matrikkelkart, som viser grensepunkt som er blitt endra, og koordinatliste som spesifiserer desse grensepunkta. Klagefristen for utført matrikkelføring er 3 veker. Viss kommunen ikkje høyrer noko innan 3 veker vert grensene rekna som godtekne (Matrikkelova §46, samt Forvaltningslova §29)

Ver venleg og bruk følgjande referanse dersom du har spørsmål til kommunen: Sak: 2022/3657

Med venleg helsing

Saksbehandlar				
Stad	Dato	Saksbehandlar	Telefon	Underskrift
Rosendal	28.11.2022	Mette Hjelmeland	99640064	

Underretning for 134/64		Kvinnherad		
Eigedom 134/91	Saks nr Sak: 2022/3657	Oppdragnr 2022/138		
	Forretningsdato 24/11/2022	Landmålar Mette Hjelmeland		
Rekvirent Børnes 35 As	Målestokk 1:700			



Koordinatliste over aktuelle grensepunkt

Gjeld for eidegom: 4617-134/91/0/0

Pkt.nr	Status	Type merke	Nord	Aust	Målemetode	Nøyaktighet	Radius
1	Endret/Nytt	Offentlig godkjent grensemerke , nedsett i 'jord' +	6648072.35	323019.17	GPS Fasemåling RTK	10	
1	Ikke endret	Offentlig godkjent grensemerke , nedsett i 'jord' +	6648071.18	323019.16	Terrengmålt	11	
2	Ikke endret	Bolt , nedsett i 'fjell' +	6648096.20	323019.39	GPS Fasemåling RTK	10	