

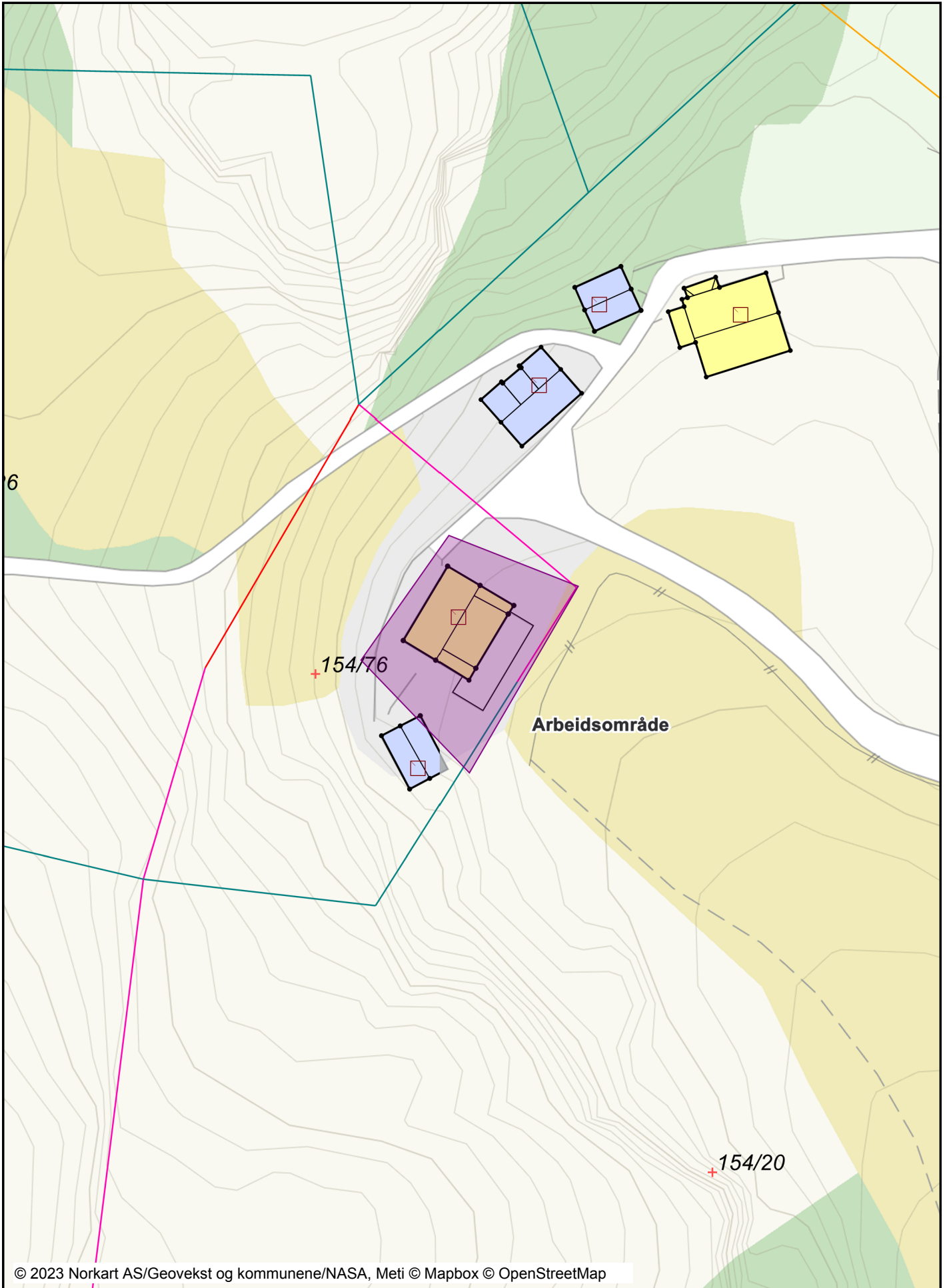


Utskrift fra Norkart AS kartklient

Dato: 15.11.2023







Målestokk: 1:500

Koordinatsystem: UTM 32N





Tegnforklaring

Matrikkelkart

-  Grunneiendom
-  Hjelpelinje veg
-  Skissenyaktighet (metode 80 / 81 / 82)
-  Grense ≤ 30 cm
-  Grense < 500 cm
-  Grense ≥ 500 cm

Matrikkel Bygning

-  Bygning, Boligbygg
-  Bygning, Andre bygg

Bygninger

-  Taksprang Bunn
-  Takriss
-  Veranda
-  Bygningslinje
-  Taksprang
-  Mønelinje