

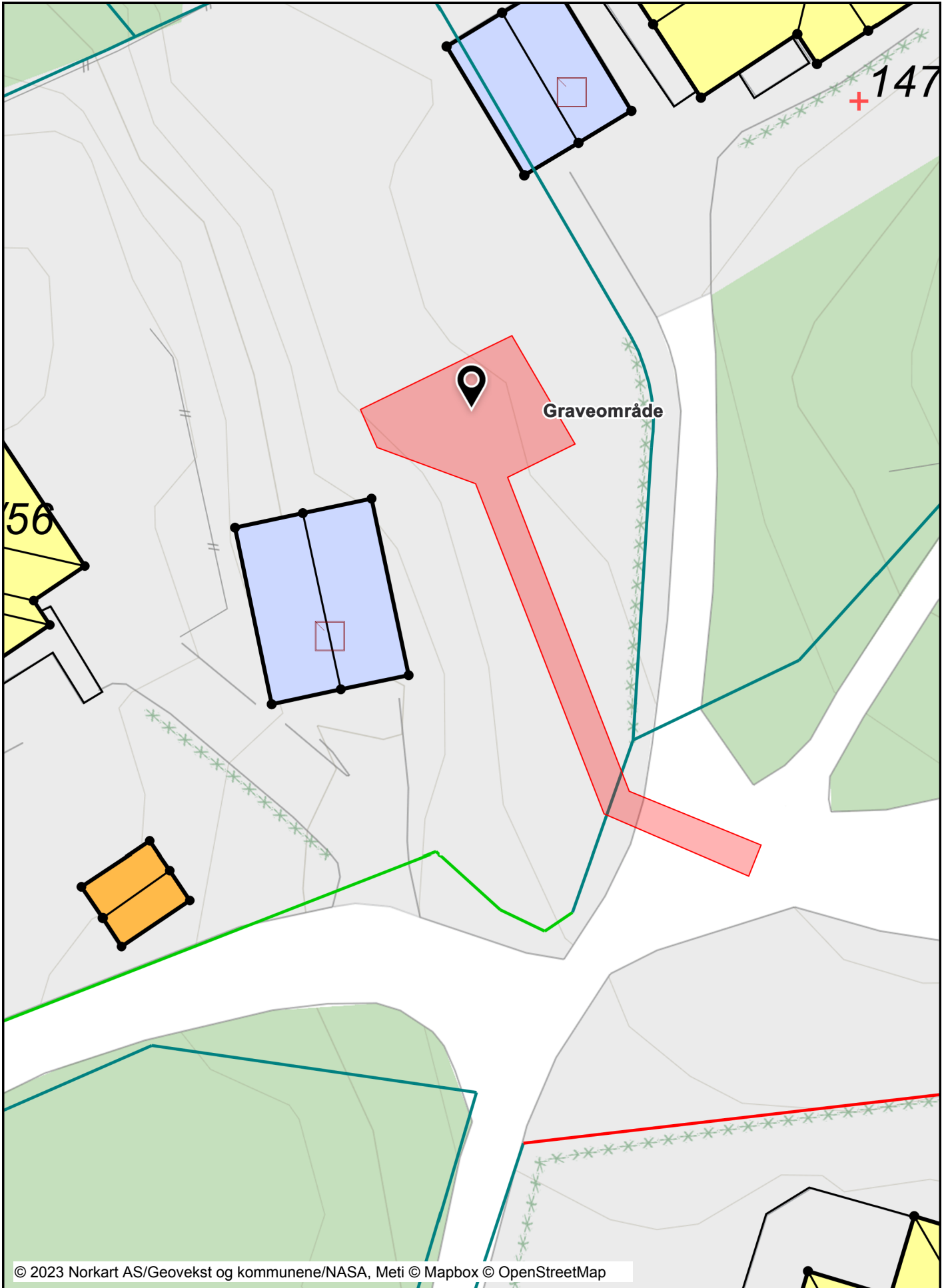


Utskrift fra Norkart AS kartklient

Dato: 16.11.2023



Målestokk: 1:250

Koordinatsystem: UTM 32N






Tegnforklaring

Matrikkelkart

- Grunneiendom
-  Skissenyaktighet (metode 80 / 81 / 82)
-  Grense ≤ 10 cm
-  Grense ≤ 30 cm

Matrikkel Bygning

-  Bygning, Boligbygg
-  Bygning, Andre bygg
-  Bygning, uten Bygningspunkt

Bygninger

-  Takriss
-  Trapp inntil bygg, kant
-  Veranda
-  Bygningslinje
-  Mønelinje