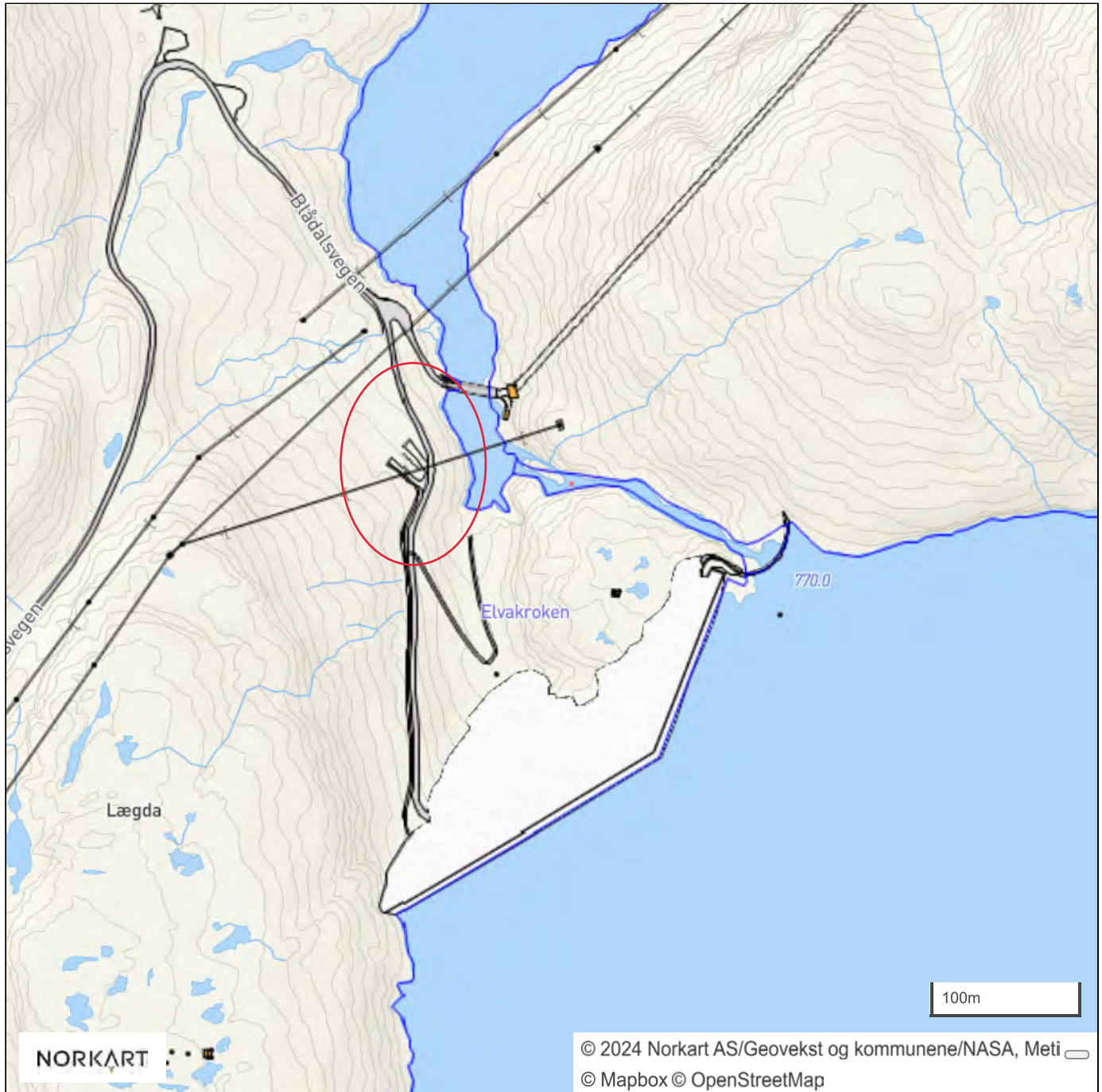


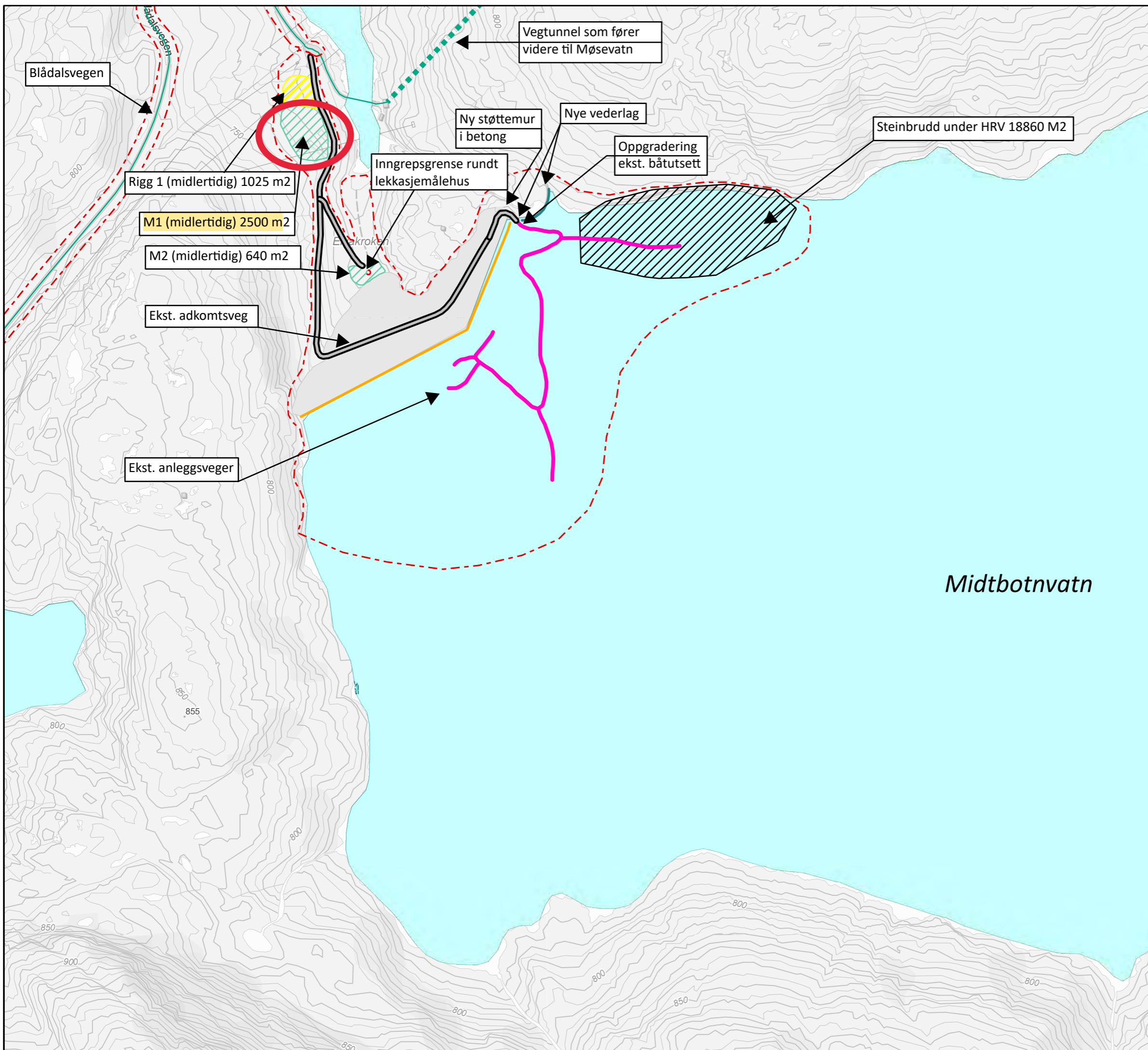
Kvinnherad kommune

Gnr 104 bnr 2 - Blådagsvegen



Plasserig av brakkerigg i riggområde M1, kontor samt spise/møterom, og garderobe. Ingen overnatting
Arbeidet skal gå over 2 stk sommersesonger
Det skal benyttes 6 stk brakker moduler(ca 18x8 m.)

Avløp ledes tiil tett tank.

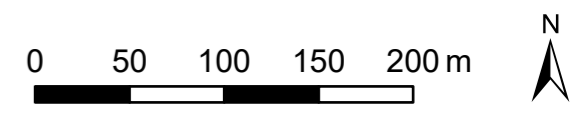


Tegnforklaring

	Mellomlagringsareal
	Riggareal
	Oppgradering flomoverløp
	Oppgradering dam
	Ekst. adkomtsveg
	Ekst. anleggsveger i magasin
	Tunnel Blådalsvegen
	Blådalsvegen
	Arealbruksgrense
	Steinbrudd

Midtbotnvatn

Høydesystem: NN2000
 Koordinatsystem: ETRS 1989 UTM sone 32N
 Ekvidistans: 5 meter



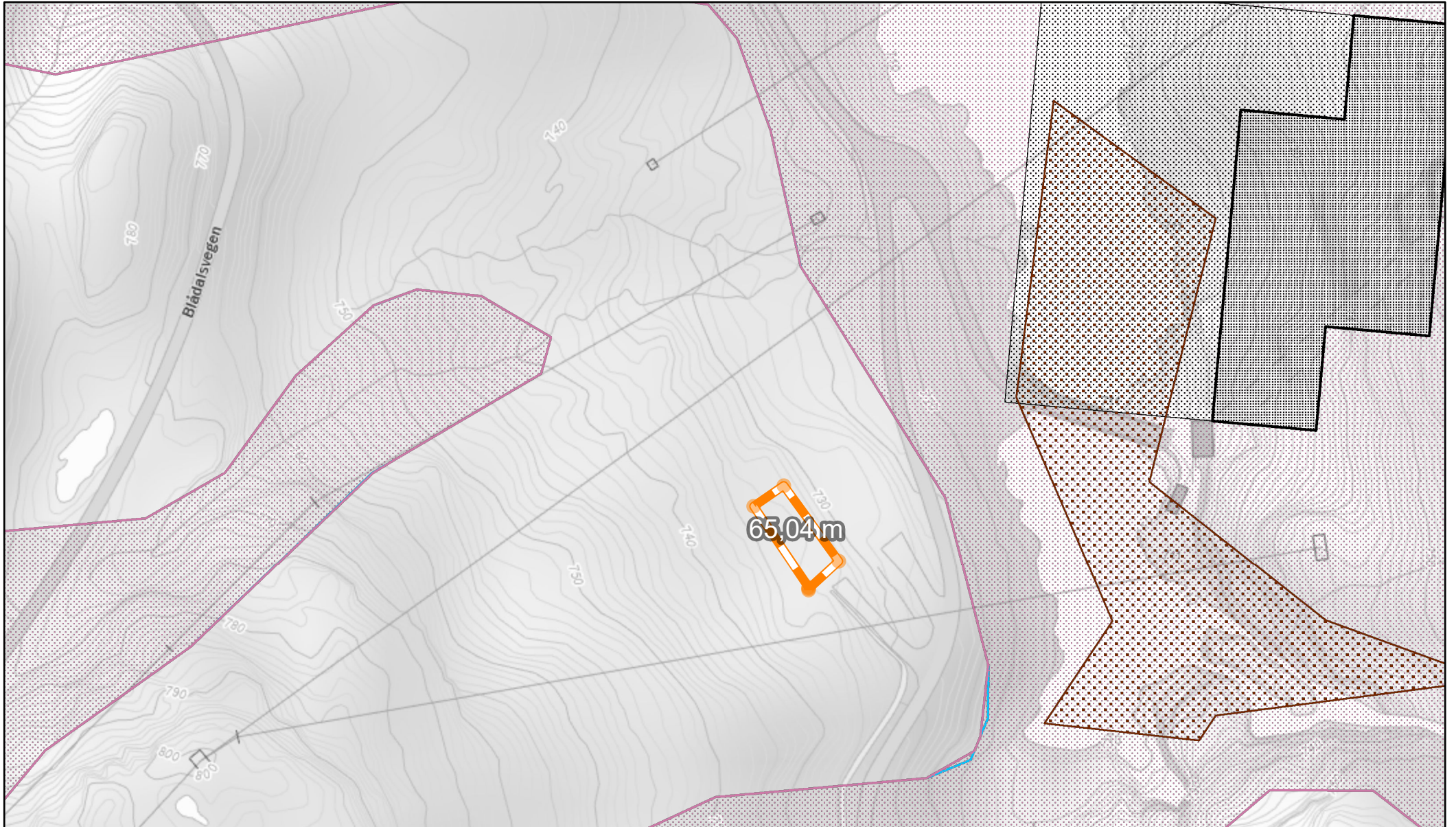
E03	2023-10-31	For godkjenning hos myndigheter	Arnste	Ragstr	Heiols
E02	2023-05-04	For godkjenning hos myndigheter	Arnste	Tusta	Heiols
A01	2023-04-04	Utkast for intern bruk/diskusjon	Arnste	Idhki	Heiols
Versjon	Dato	Beskrivelse / endring	Tegn.	Kontr.	Godkj.

Tiltakshaver: Sunnhordland Kraftlag (SKL) Målestokk i A3: 1:4000






Arealbruksplan
 Oppgradering av dam Midtbotnvatn
 VEDLEGG 1

Utarbeidet av: Norconsult	Oppdragsnr. 5206405	Tegningsnr. L-100	Rev. E03
------------------------------	------------------------	----------------------	-------------

Karteksport



8.4.2024

-  Potensielt skredfare
-  S2_snoskred_u_skogeffekt_Aktsomhetsomrade
-  UtlosningOmr
-  S2_snoskred_m_skogeffekt_Aktsomhetsomrade
-  UtlopOmr

