



KVINNHERAD KOMMUNE

Sektor samfunnsutvikling – avdeling for byggesak og geodata

Kvinnherad
Oppmålingskontoret
Rosendalsvegen 10
5470 Rosendal

e-post: post@kvinnherad.kommune.no

29.05.2024

BØYUM SVEIN
USKEDALSVEGEN 129
5463 USKEDALEN

Underretning om matrikkelføring - saksnr : Sak 2024/771

Denne underretninga omhandlar følgjande oppmålingsforretning:

Forretningsid	Matrikkel- føringsdato	Forretnings- dokumentdato	Forretningstype	Rekvirentar
614759367	28.05.2024	10.05.2024	Oppmålingsforretning	Legland Elin Bøyum Svein Bøyum Vebjørn

Partar i saka er:

4617/119/2/0/0 - BØYUM VEBJØRG, BØYUM SVEIN (Forretningsid: 614759367) (Berørt part)

4617/119/25/0/0 - LEGLAND JOSTEIN (Forretningsid: 614759367) (Berørt part)

4617/119/21/0/0 - VESTLAND FYLKESKOMMUNE (Forretningsid: 614759367) (Berørt part)


4617/119/1/0/0 - LEGLAND ELIN (Forretningsid: 614759367) (Berørt part)

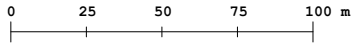
Vedlagt følgjer matrikkelkart, som viser grensepunkt som er blitt endra, og koordinatliste som spesifiserer desse grensepunkta. Klagefristen for utført matrikkelføring er 3 veker. Viss kommunen ikkje høyrer noko innan 3 veker vert grensene rekna som godtekne (Matrikkellova §46, samt Forvaltningslova §29)


Ver venleg og bruk følgjande referanse dersom du har spørsmål til kommunen: Sak 2024/771

Med venleg helsing

Saksbehandlar				
Stad	Dato	Saksbehandlar	Telefon	Underskrift
Rosendal	29.05.2024	Mette Hjelmeland	99640064	

Underretning for 119/1		Kvinnherad		
Eigedom 119/2	Saks nr Sak 2024/771	Oppdragnr 2024/22		
	Forretningsdato 10/5/2024	Landmålar Mette Hjelmeland		
Rekvirent Bøyum Vebjörg, Bøyum Svein, Legland Elin		Målestokk 1:2500		



	Deling av 8/48
	28.05.2024
	29.05.2024
Målestokk 1:2500	

Koordinatliste over aktuelle grensepunkt

Gjeld for eidegom: 4617-119/2/0/0

Pkt.nr	Status	Type merke	Nord	Aust	Målemetode	Nøyaktighet	Radius
1	Endret/Nytt	Retningspunkt , nedsett i 'ikke spesifisert' +	6650496.09	327960.52	Beregnet	1	
1	Endret/Nytt	Offentlig godkjent grensemerke , nedsett i 'jord' +	6650488.35	327963.24	GPS Fasemåling RTK	1	
7	Endret/Nytt	Offentlig godkjent grensemerke , nedsett i 'jord' +	6650206.90	328129.46	GPS Fasemåling RTK	1	
2-E	Endret/Nytt	Offentlig godkjent grensemerke , nedsett i 'jordfast stein' +	6650416.09	327988.71	Terrengmålt	14	
3-E	Endret/Nytt	Offentlig godkjent grensemerke , nedsett i 'fjell' +	6650380.89	328010.47	Terrengmålt	14	
4	Endret/Nytt	Offentlig godkjent grensemerke , nedsett i 'fjell' +	6650341.01	328026.88	GPS Fasemåling RTK	1	
5	Endret/Nytt	Offentlig godkjent grensemerke , nedsett i 'jord' +	6650251.50	328103.37	GPS Fasemåling RTK	1	
6	Endret/Nytt	Stein eller røys , nedsett i 'jord' +	6650238.02	328109.82	GPS Fasemåling RTK	1	
2	Ikke endret	+	6650495.42	327959.03			
3	Ikke endret	Geometrisk hjelpепunkt , nedsett i 'ikke spesifisert' +	6650497.36	327893.62		9999	
4	Ikke endret	Ukjent , nedsett i 'ikke spesifisert' +	6650205.76	328121.20		50	