









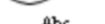
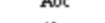


Tegnforklaring




Reguleringsplan PBL 2008

-  Sikringsonegrense
-  Støysonegrense
-  Bestemmelsegrense for midlertidig bygg- og anleggsmått
-  Boligbebyggelse
-  Næringsbebyggelse
-  Veg
-  Kjøreveg
-  Fortau
-  Annen veggrunn - grøntareal
-  Parkering
-  Blågrønnstruktur
-  Sikringsone - Frisikt
-  Støysone - Rød sone iht. T-1442
-  Støysone - Gul sone iht. T-1442
-  Bestemmelseområde-Midlertidig bygg- og anleggsmått

Felles for reguleringsplan PBL 1985 og 2008

-  Regulerings- og bebyggelsesplanområde
-  Planens begrensning
-  Formålsgrense
-  Byggegrense
-  Regulert senterlinje
-  Frisiktslinje
-  Sikringsgjerd
-  Målelinje/Avstandslinje
-  Påskrift feltnavn
-  Påskrift areal
-  Påskrift utnyttning
-  Påskrift bredde



Matrikkelkart

-  Grunneiendom
-  Grense <= 10 cm
-  Grense <= 30 cm



Matrikkel Tiltak (Avgjørelser i enkeltsaker)

-  Godkj. Nybygg

Matrikkel Bygning

-  Bygning, Andre bygg
-  Bygning, uten Bygningspunkt

Bygninger

-  Takriss
-  Mønelinje