



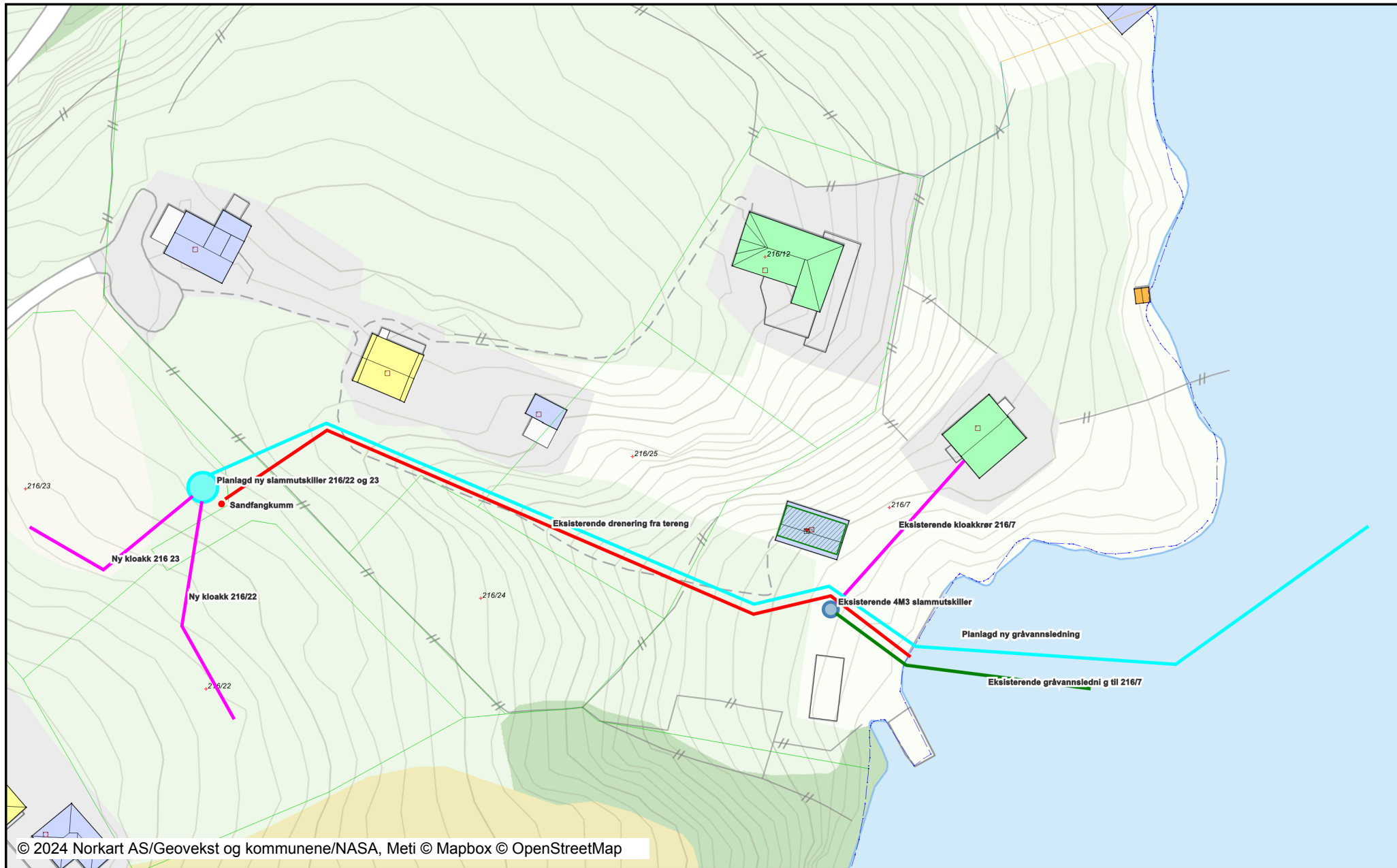
Utskrift fra Norkart AS kartklient

Dato: 04.09.2024

Målestokk: 1:750






Koordinatsystem: UTM 32N

Det tas forbehold om riktigheten eller fullstendigheten av opplysningene i de
Det kan ikke rettes krav som følge av at disse opplysningene benyttes som




Tegnforklaring

Matrikkelkart

-  Grunneiendom
-  Hjelpelinje fiktiv
-  Hjelpelinje vannkant
-  Grense ≤ 10 cm
-  Grense ≤ 30 cm
-  Grense ≥ 500 cm

Matrikkel Tiltak (Avgjørelser i enkeltst.)

-  Godkj. Nybygg

Matrikkel Bygning

-  Bygning, Boligbygg
-  Bygning, Fritidsbygg
-  Bygning, Andre bygg
-  Bygning, Andre bygg
-  Bygning, Andre bygg
-  Bygning, Igangsettingsstill.
-  Bygning, uten Bygningspunkt

Bygninger

-  Taksprang Bunn
-  Takriss
-  Takoverbygg
-  Takoverbygg kant
-  Trapp inntil bygg, kant
-  Veranda
-  Bygningslinje
-  Taksprang
-  Mønelinje
-  Låvebru