

Teiknforklaring

Masserapport for: Bornes_20240822.sfi
Standard: Ingen

5: BN9_kote 3.0moh Sprengning

Teiknforklaring

- Teo.Gmi 201: BN-8
- Teo.Gmi 202: BN-9
- Teo.Gmi 203: BN-7
- Teo.Gmi 400: Begrensning byggesøl
- Fys.Gmi 6: Drone_Terreng_202408
- Fys.Gmi 200: Veg

Mengdeoppsett omsøkt næringsareal

Areal totalt: 7.960m²
Volum sprengning totalt: 50.930m³

----- Omfang av søknad på tilrettelegging av næringsareal

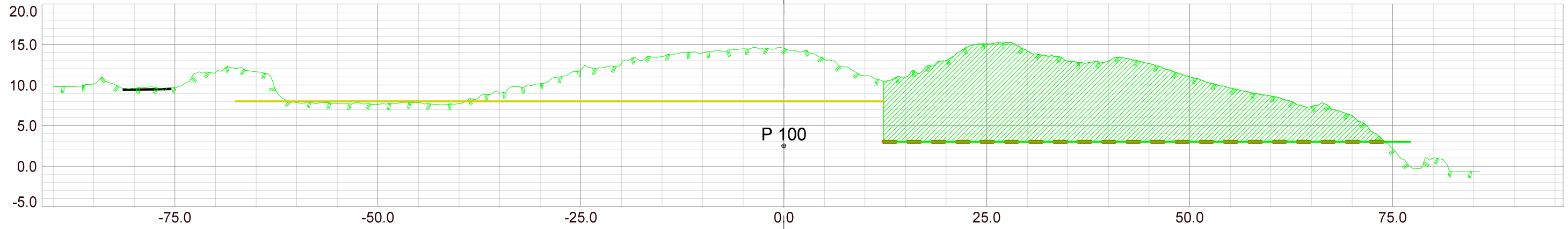
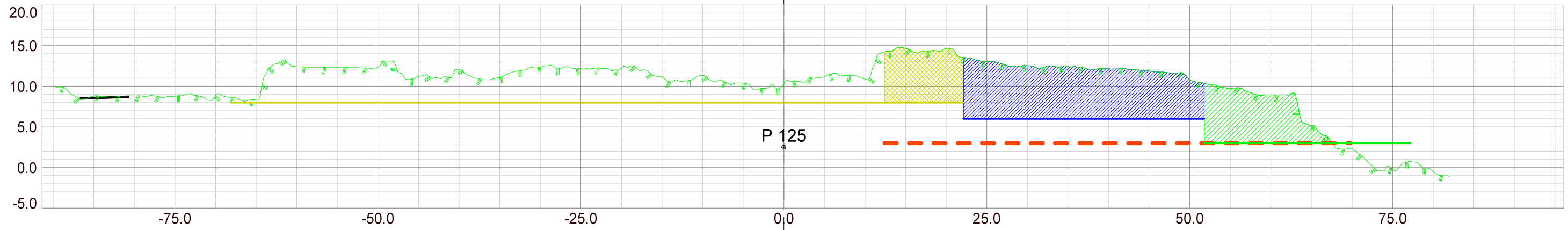
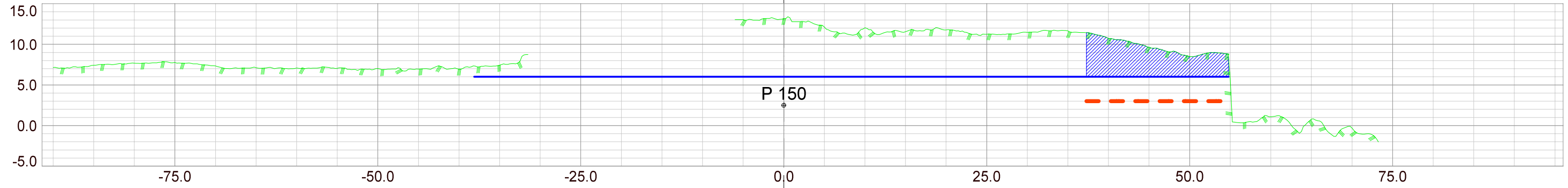
BN7	BN8	BN9
Planert nivå: kote +6.0moh	Planert nivå: kote +8.0moh	Planert nivå: kote +3.0moh
Areal område: 1.170m ²	Areal område: 458m ²	Areal område: 6.332m ²
Sprengning: 6.509m ³	Sprengning: 2.668m ³	Sprengning: 41.753m ³

Eidsvik & Selstad Eigedom AS

Dato: 22.08.2024	Konstr./tegnet	Godkjent	Målestokk: 1:500
ETRS89/UTM SONE 32N NN 2000 høyder			
Tverrprofiler næringsområde 2024 Utvidelse iht. reguleringsplan.			Erstatning for: 907
Erstattet av:		Erstatning av:	
Børnes 134/85		Børnes 134/85	



13.01.2020



Teiknforklaring

Masserapport for: Bornes_20240822.sfi
Standard: Ingen

- 4: BN8_kote 8.0moh Sprengning
- 5: BN9_kote 3.0moh Sprengning
- 6: BN7_kote 6.0moh Sprengning

Teiknforklaring

- Teo.Gmi 201: BN-8
- Teo.Gmi 202: BN-9
- Teo.Gmi 203: BN-7
- Teo.Gmi 400: Begrensning byggesøl
- Fys.Gmi 6: Drone_Terreg_202408
- Fys.Gmi 200: Veg

Mengdeoppsett omsøkt næringsareal

Areal totalt: 7.960m²
Volum sprengning totalt: 50.930m³

BN7	BN8	BN9
Planert nivå: kote +6.0moh	Planert nivå: kote +8.0moh	Planert nivå: kote +3.0moh
Areal område: 1.170m ²	Areal område: 458m ²	Areal område: 6.332m ²
Sprengning: 6.509m ³	Sprengning: 2.668m ³	Sprengning: 41.753m ³

----- Omfang av søknad på tilrettelegging av næringsareal

Eidsvik & Selstad Eigedom AS				13.01.2020
Dato: 22.08.2024	Konstr./tegnet	Godkjent	Målestokk	
ETRS89/UTM SONE 32N NN 2000 høyder			1:500	
Tverrprofiler næringsområde 2024 Utvidelse iht. reguleringsplan.				Erstatning for: Erstattet av:
907				
Henvisning:		Beregning:		Børnes 134/85