



Kommune: 4617 - KVINNHERAD
Gardsnummer: 59
Bruksnummer: 40

Utskriftsdato/klokkeslett: 31.10.2024 kl. 10:48

Produsert av: Vilde Røyrvik Grøtte - Kvinnherad

Dette dokumentet viser resultatet av Kvalitetsheving for eksisterande matrikkeleining ført 31.10.2024.

Orientering om relevant utdrag av matrikkelen

Eit relevant utdrag av matrikkelen viser deler av opplysningane som registrert om matrikkeleiningane (eigedommane). Utdraget viser kva slags endringar som er gjort i matrikkelen knytt til ei forretning, som t.d. kva for grenser som vart behandla. Relevant utdrag av matrikkelen er heimla i Forskrift om eiendomsregistrering av 26. juni 2009 § 9.

Du kan kontakte kommunen for å få komplett matrikelbrev, dersom du vil sjå alle opplysningar som er registrert om matrikkeleininga.

Om heilskap og nøyaktigheit i relevant utdrag av matrikelbrevet

Matrikkelen vart etablert ved konvertering av data frå tidlegare register. Det kan variere kor gode slike data er med omsyn til heilskap og nøyaktigheit. I enkelte tilfelle kan grensepunkt og grenselinjer mangle heilt eller delvis, eller vere feil registrerte. Det kan også vere feil og manglar ved registrert bygnings- og adresseinformasjon. Heilskap og kartfestingsnøyaktigheit er oftast betre innanfor enn utanfor tettbygde strøk. Ver merksam på at oppgjve areal for mange matrikkeleiningar og bygg er usikre.

For utfyllande informasjon: www.kartverket.no/utdragmatrikel

Matrikkeleining

Matrikkeleiningstype: Grunneigedom
Bruksnamn: FV.R-51, SUNDAL
Etableringsdato: 22.03.1991
Skyld: 0
Er tinglyst: Nei
Har festegrunnar: Nei
Er seksjonert: Nei

Det er ikkje registrert bygg på matrikkeleininga.

Kulturminne

Eventuelle opplysningar om kulturminne er henta frå registeret Askeladden hos Riksantikvaren. På <https://www.ra.no/> finn du meir informasjon om kulturminne, og kvar ein skal vende seg for å få fleire opplysningar om registrerte kulturminne.

Lokalitetsnr	Kulturminne art	Vernetype	Kategori
45441	Gravminne	Automatisk fredet	Arkeologisk lokalitet

Arealrapport

Tekst	Areal	Kommentar
Utrekna areal for 59 / 40	55 518,9 m2	Ukjend grenseforløp

Eigarforhold

Ikkje tinglyste eigarforhold/kontaktinstansar

Rolle	Status	Føds.d./org.nr	Namn	Brukseinin	Adresse	Andel
Aktuell eigar		821311632	VESTLAND FYLKESKOMMUNE		Postboks 7900 5020 BERGEN	

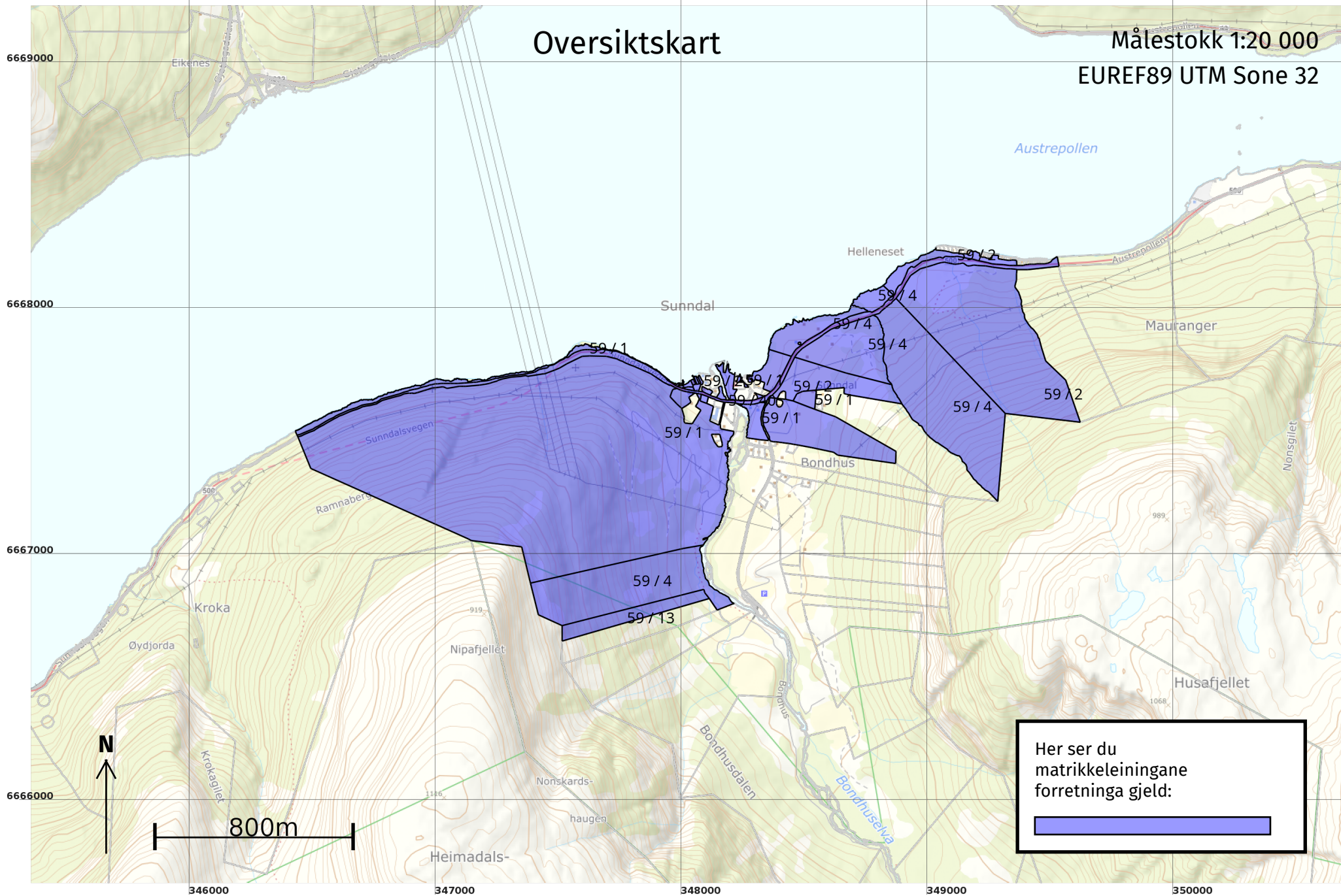
Forretningar der matrikkeleininga er berørt

Forretning Forretningstype Årsak til feilretting	Forretningsdokumentdato Kommunal saksreferanse Nettadresse (URL) Annan referanse	Status	Tinglysing	Endra dato	Matrikkelføring	
					Signatur	Dato
Kvalitetsheving for eksisterande matrikkeleining Oppmålingsforretning	23.11.2023 Sak: 2023/674 Jnr: 2022/24					grotvold 31.10.2024
		Rolle	Matrikkeleining		Arealendring	
		Berørt	4617 - 59/1		0	
		Berørt	4617 - 59/2		0	
		Berørt	4617 - 59/4		0	
		Berørt	4617 - 59/13		0	
		Berørt	4617 - 59/16		0	
		Berørt	4617 - 59/20		0	
		Berørt	4617 - 59/27		0	
		Berørt	4617 - 59/37		0	
		Berørt	4617 - 59/38		0	
		Berørt	4617 - 59/40		0	

Landmålarnummer	Namn
000445	VILDE RØYRVIK GRØTTE

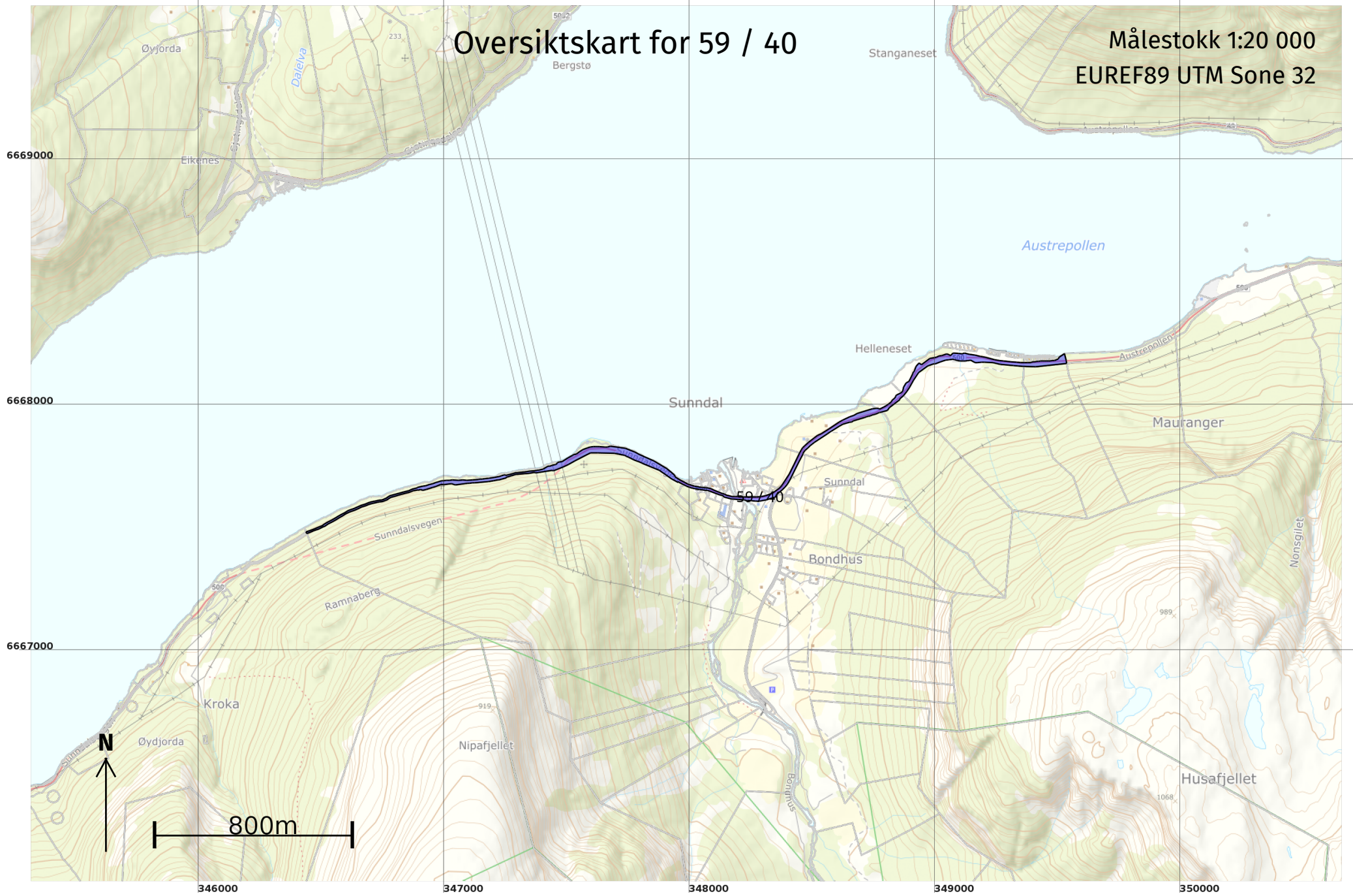
Oversiktskart

Målestokk 1:20 000
EUREF89 UTM Sone 32



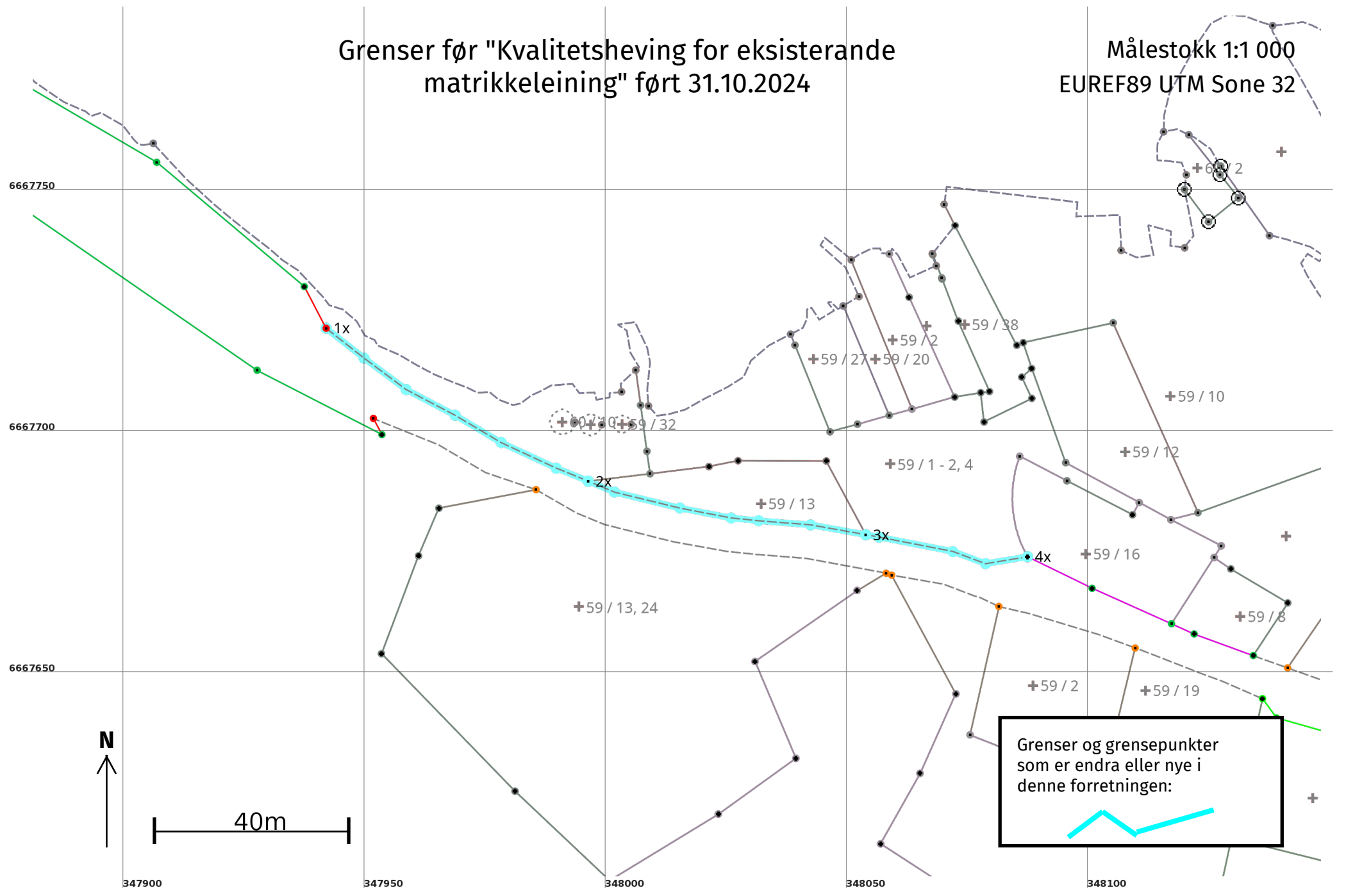
Oversiktskart for 59 / 40

Målestokk 1:20 000
EUREF89 UTM Sone 32



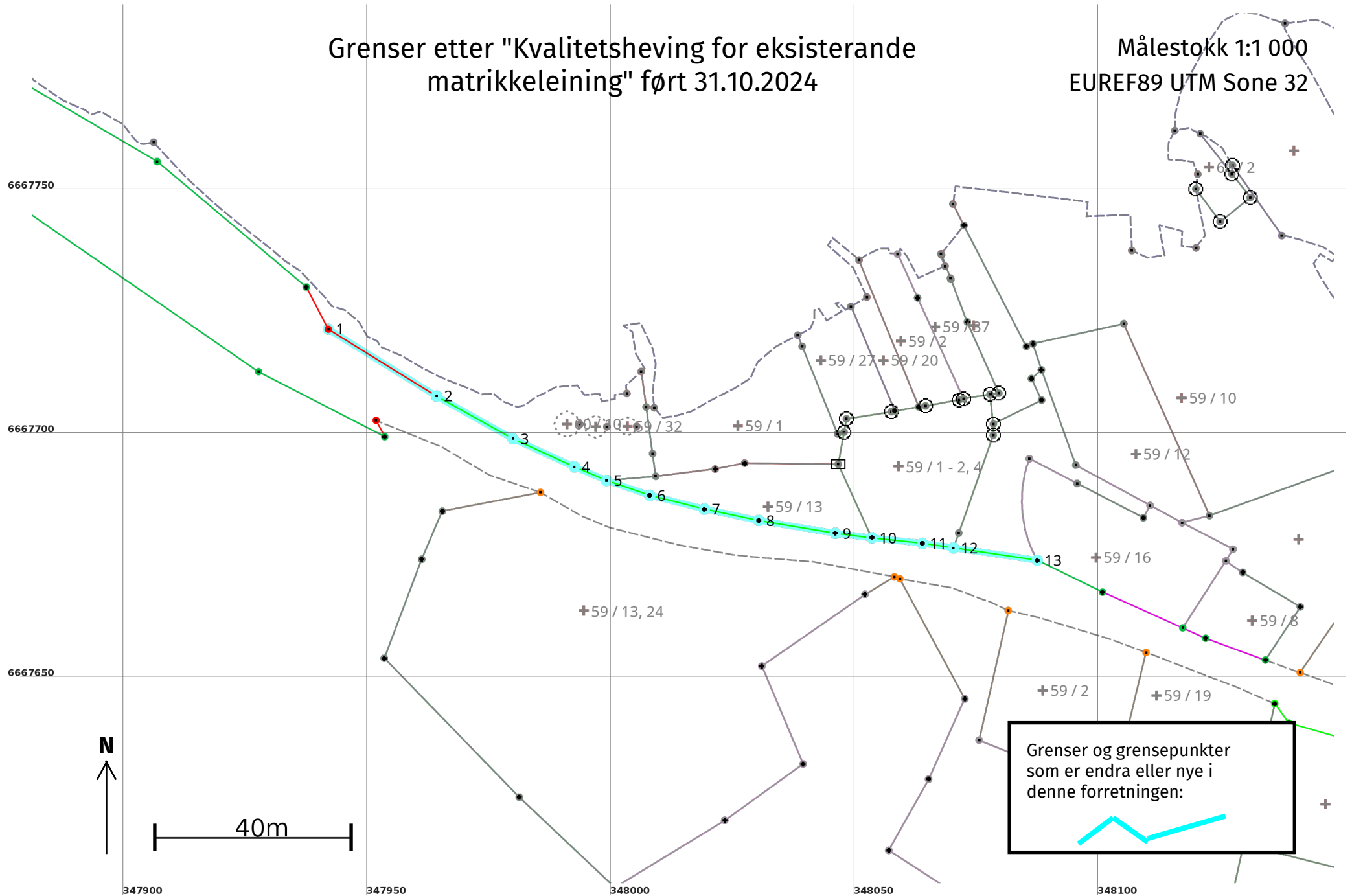
Grenser før "Kvalitetsheving for eksisterende matrikkeleining" ført 31.10.2024

Målestokk 1:1 000
EUREF89 UTM Sone 32



Grenser etter "Kvalitetsheving for eksisterende matrikkeleining" ført 31.10.2024

Målestokk 1:1 000
EUREF89 UTM Sone 32



Kvalitetsheving for eksisterende matrikkeleining 31.10.2024

Før forretninga:

Areal: 55 063,8

Arealmerknad: Hjelpelinje vegkant

Representasjonspunkt:

Koordinatsystem: EUREF89 UTM Sone 32

Nord: 6667641

Aust: 348160

Etter forretninga:

Areal: 55 240

Arealmerknad: Hjelpelinje vegkant

Representasjonspunkt:

Koordinatsystem: EUREF89 UTM Sone 32

Nord: 6667641

Aust: 348160

Grensepunkt / Grenselinje

Ytre avgrensing

Løpenr	Status	Nord	Aust	Grensemerke nedsett i / Lengde (m)	Grensepunkttype / Linjeinformasjon	Målemetode / Grenser mot	Nøyaktighet (SD i cm)	Radius
1x	Endra - Før	6667722,07	347942,11	63,17	Geometrisk hjelpepunkt Hjelpelinje vegkant	82 Frihandsteikning: Lagt direkte inn på skjerm 4617 - 59 / 1	1000 500	
1	Endra - Etter	6667722,07	347942,11	26,06	Geometrisk hjelpepunkt	82 Frihandsteikning: Lagt direkte inn på skjerm 4617 - 59 / 1	1000	
2	Nytt	6667708,37	347964,28	17,92	Ukjent	96 GNSS: Fasemåling (Real time kinematic) 4617 - 59 / 1	10	
3	Nytt	6667699,65	347979,93	13,88	Ukjent	96 GNSS: Fasemåling (Real time kinematic) 4617 - 59 / 1	10	
4	Nytt	6667693,86	347992,54	7,15	Ukjent	96 GNSS: Fasemåling (Real time kinematic) 4617 - 59 / 1	10	
5	Nytt	6667691,08	347999,13	9,40	Ukjent	96 GNSS: Fasemåling (Real time kinematic) 4617 - 59 / 1 og 4617 - 59 / 13	10	
6	Nytt	6667688,02	348008,02	11,51	Umerkt	96 GNSS: Fasemåling (Real time kinematic) 4617 - 59 / 13	10	
7	Nytt	6667685,23	348019,19	11,37	Umerkt	96 GNSS: Fasemåling (Real time kinematic) 4617 - 59 / 13	10	
8	Nytt	6667682,89	348030,32	15,95	Umerkt	96 GNSS: Fasemåling (Real time kinematic) 4617 - 59 / 13	10	
9	Nytt	6667680,27	348046,05	7,53	Umerkt	96 GNSS: Fasemåling (Real time kinematic) 4617 - 59 / 13	10	

Løpenr	Status	Nord	Aust	Grensemerke nedsett i / Lengde (m)	Grensepunkttype / Linjeinformasjon	Målemetode / Grenser mot	Nøyaktighet (SD i cm)	Radius
10	Nytt	6667679,34	348053,52	10,42	Umerkt	96 GNSS: Fasemåling (Real time kinematic) 4617 - 59 / 1, 4617 - 59 / 2, 4617 - 59 / 4 og 4617 - 59 / 13	10	
11	Nytt	6667678,19	348063,88	6,45	Umerkt	96 GNSS: Fasemåling (Real time kinematic) 4617 - 59 / 1, 4617 - 59 / 2 og 4617 - 59 / 4	10	
12	Nytt	6667677,26	348070,26	17,35	Asfaltspiker	96 GNSS: Fasemåling (Real time kinematic) 4617 - 59 / 1, 4617 - 59 / 2 og 4617 - 59 / 4	1	
4x	Endra - Før	6667674,75	348087,43	14,90	Annan detalj	82 Frihandsteikning: Lagt direkte inn på skjerm 4617 - 59 / 1, 4617 - 59 / 2, 4617 - 59 / 4 og 4617 - 59 / 16	200	
13	Endra - Etter	6667674,75	348087,43	14,90	Umerkt	96 GNSS: Fasemåling (Real time kinematic) 4617 - 59 / 16	10	
2x	Sletta	6667690,39	347996,41	58,78	Geometrisk hjelpepunkt Hjelpelinje vegkant	63 Genererte data: Frå anna geometri 4617 - 59 / 1 og 4617 - 59 / 13	500 500	
3x	Sletta	6667679,30	348053,91	34,41	Geometrisk hjelpepunkt Hjelpelinje vegkant	99 Ukjent 4617 - 59 / 1, 4617 - 59 / 2, 4617 - 59 / 4 og 4617 - 59 / 13	Ingen nøyaktighet 500	