



Kommune: 4617 - KVINNHERAD
Gardsnummer: 153
Bruksnummer: 386

Utskriftsdato/klokkeslett: 06.11.2024 kl. 10:02

Produsert av: Mette Hjelmeland

Dette dokumentet viser resultatet av Kvalitetsheving for eksisterande matrikkeleining ført 30.10.2024.

Orientering om relevant utdrag av matrikkelen

Eit relevant utdrag av matrikkelen viser deler av opplysningane som registrert om matrikkeleiningane (eigedommane). Utdraget viser kva slags endringar som er gjort i matrikkelen knytt til ei forretning, som t.d. kva for grenser som vart behandla. Relevant utdrag av matrikkelen er heimla i Forskrift om eiendomsregistrering av 26. juni 2009 § 9.

Du kan kontakte kommunen for å få komplett matrikelbrev, dersom du vil sjå alle opplysningar som er registrert om matrikkeleininga.

Om heilskap og nøyaktigheit i relevant utdrag av matrikelbrevet

Matrikkelen vart etablert ved konvertering av data frå tidlegare register. Det kan variere kor gode slike data er med omsyn til heilskap og nøyaktigheit. I enkelte tilfelle kan grensepunkt og grenselinjer mangle heilt eller delvis, eller vere feil registrerte. Det kan også vere feil og manglar ved registrert bygnings- og adresseinformasjon. Heilskap og kartfestingsnøyaktigheit er oftast betre innanfor enn utanfor tettbygde strøk. Ver merksam på at oppgjve areal for mange matrikkeleiningar og bygg er usikre.

For utfyllande informasjon: www.kartverket.no/utdragmatrikel

Matrikkeleining

Matrikkeleiningstype: Grunneigedom
Bruksnamn:
Etableringsdato: 19.12.1997
Skyld: 0
Er tinglyst: Ja
Har festegrunnar: Nei
Er seksjonert: Nei

Det er ikkje registrert bygg på matrikkeleininga.

Arealrapport

Tekst	Areal	Kommentar
Utrekna areal for 153 / 386	167,9 m2	Ukjend grenseforløp

Eigarforhold

Tinglyste eigarforhold

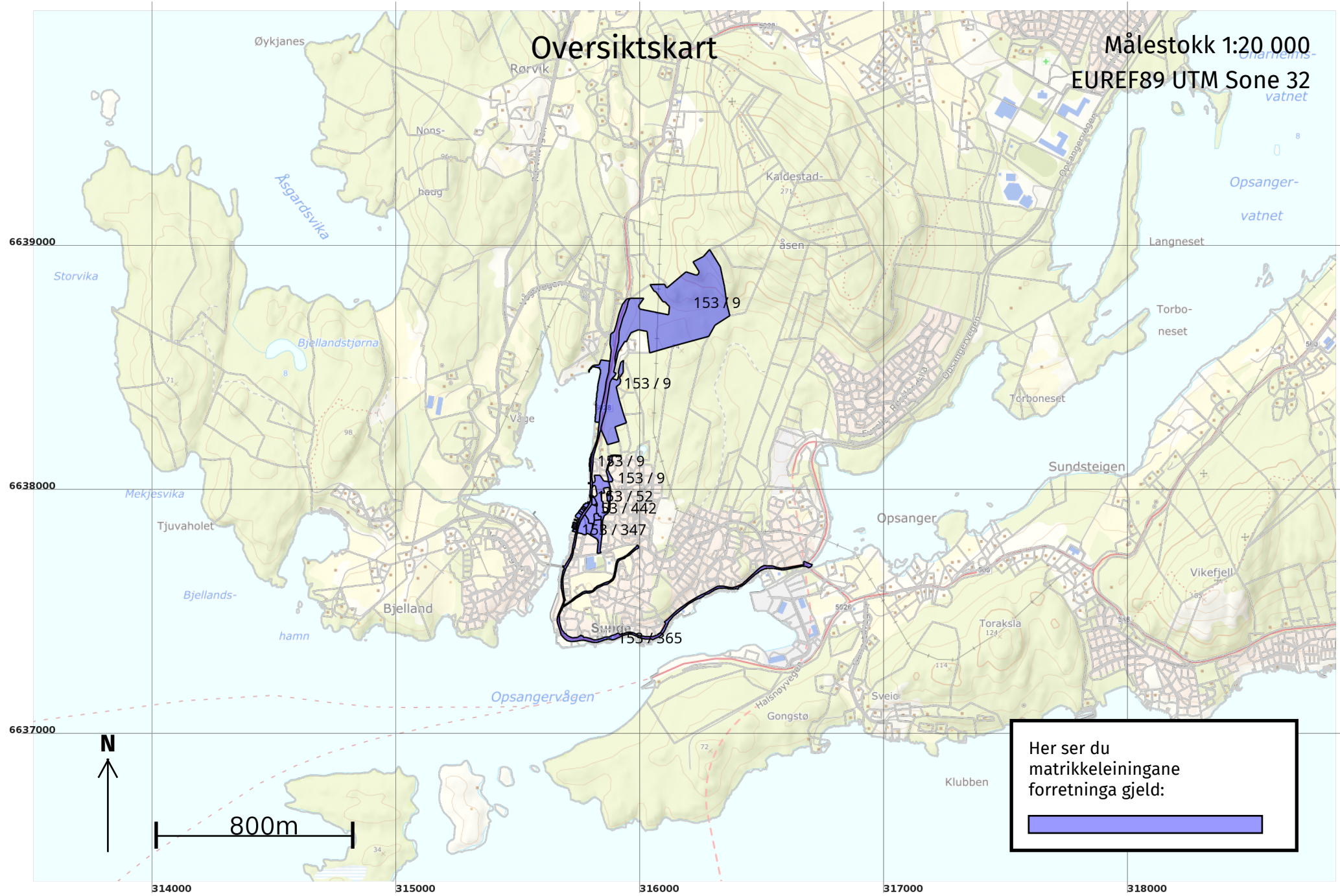
Rolle	Status	Føds.d./org.nr	Namn	Brukseinin	Adresse	Andel
Heimelshavar		220652	SUNDE TROND		BRATTAVEGEN 41 5450 SUNDE I SUNNHORD	1 / 1

Forretningar der matrikkeleininga er berørt


Forretning Forretningstype Årsak til feilretting	Forretningsdokumentdato Kommunal saksreferanse Nettadresse (URL) Annan referanse	Status	Tinglysing	Endra dato	Matrikkelføring Signatur Dato
Kvalitetsheving for eksisterande matrikkeleining Opplysninger fra eldre dokument	30.10.2024 Sak 2022/4675				1224som 30.10.2024
		Rolle	Matrikkeleining		Arealendring
		Berørt	4617 - 153/9		0
		Berørt	4617 - 153/52		0
		Berørt	4617 - 153/333		0
		Berørt	4617 - 153/335		0
		Berørt	4617 - 153/347		0
		Berørt	4617 - 153/365		0
		Berørt	4617 - 153/385		0
		Berørt	4617 - 153/386		0
		Berørt	4617 - 153/421		0
		Berørt	4617 - 153/422		0
		Berørt	4617 - 153/423		0
		Berørt	4617 - 153/433		0
		Berørt	4617 - 153/439		0
		Berørt	4617 - 153/442		0

Oversiktskart

Målestokk 1:20 000
EUREF89 UTM Sone 32



Her ser du matrikkeleiningane forretinga gjeld:



Oversiktskart for 153 / 386

Målestokk 1:1 000
EUREF89 UTM Sone 32

6638000

6637950

6637900

6637850

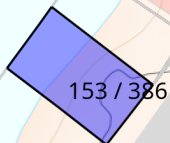
315650

315700

315750

315800

315850




N

40m


Grenser før "Kvalitetsheving for eksisterende matrikkeleining" ført 30.10.2024

Målestokk 1:250
EUREF89 UTM Sone 32



Grenser etter "Kvalitetsheving for eksisterende matrikkeleining" ført 30.10.2024

Målestokk 1:250
EUREF89 UTM Sone 32



Grenser og grensepunkter som er endra eller nye i denne forretningen:

