



Kommune: 4617 - KVINNHERAD
Gardsnummer: 100
Bruksnummer: 5

Utskriftsdato/klokkeslett: 20.01.2025 kl. 10:30

Produsert av: Vilde Røyrvik Grøtte - Kvinnherad

Dette dokumentet viser resultatet av Kvalitetsheving for eksisterande matrikkeleining ført 16.01.2025.

Orientering om relevant utdrag av matrikkelen

Eit relevant utdrag av matrikkelen viser deler av opplysningane som registrert om matrikkeleiningane (eigedommane). Utdraget viser kva slags endringar som er gjort i matrikkelen knytt til ei forretning, som t.d. kva for grenser som vart behandla. Relevant utdrag av matrikkelen er heimla i Forskrift om eiendomsregistrering av 26. juni 2009 § 9.

Du kan kontakte kommunen for å få komplett matrikelbrev, dersom du vil sjå alle opplysningar som er registrert om matrikkeleininga.

Om heilskap og nøyaktigheit i relevant utdrag av matrikelbrevet

Matrikkelen vart etablert ved konvertering av data frå tidlegare register. Det kan variere kor gode slike data er med omsyn til heilskap og nøyaktigheit. I enkelte tilfelle kan grensepunkt og grenselinjer mangle heilt eller delvis, eller vere feil registrerte. Det kan også vere feil og manglar ved registrert bygnings- og adresseinformasjon. Heilskap og kartfestingsnøyaktigheit er oftast betre innanfor enn utanfor tettbygde strøk. Ver merksam på at oppgjve areal for mange matrikkeleiningar og bygg er usikre.

For utfyllande informasjon: www.kartverket.no/utdragmatrikel

Matrikkeleining

Matrikkeleiningstype: Grunneigedom
Bruksnamn: OGNHAUGEN
Etableringsdato: 01.10.1879
Skyld: 0,76
Er tinglyst: Ja
Har festegrunnar: Nei
Er seksjonert: Nei

Jordskifte kravd

Dato	Referanse	Matrikkeleiningar
20.06.2022	22-070629RFA-JHOS Aursdalen	4617 - 95/1, 4617 - 95/2, 4617 - 95/3, 4617 - 100/1, 4617 - 100/2, 4617 - 100/3, 4617 - 100/4, 4617 - 100/5, 4617 - 100/6, 4617 - 100/7, 4617 - 100/9, 4617 - 100/10, 4617 - 100/11, 4617 - 100/12, 4617 - 100/13, 4617 - 100/14, 4617 - 100/20, 4617 - 100/28, 4617 - 101/1, 4617 - 102/1, 4617 - 102/2, 4617 - 103/1, 4617 - 103/2, 4617 - 108/1, 4617 - 108/2, 4617 - 108/3, 4617 - 109/1, 4617 - 109/3, 4617 - 112/1, 4617 - 112/2, 4617 - 112/15, 4617 - 112/16, 4617 - 112/17, 4617 - 112/18, 4617 - 112/21, 4617 - 113/1, 4617 - 113/3, 4617 - 113/4, 4617 - 113/55 og 4617 - 113/56

Arealrapport

Tekst	Areal	Kommentar
Utrekna areal for 100 / 5	102 095,9 m2	Ukjend grenseforløp
Historisk oppgjeve areal for 100 / 5	0 m2	
Utrekna areal av uregistrert jordsameige der 100 / 5 er registrert med del	2 043 686,1 m2	

Eigarforhold

Tinglyste eigarforhold

Rolle	Status	Føds.d./org.nr	Namn	Brukseinin	Adresse	Andel
Heimelshavar		161081	HJELMELAND KJERSTIN		LANDAVEGEN 126 5464 DIMMELSVIK	1 / 1

Forretningar der matrikkeleininga er berørt

Forretning	Forretningsdokumentdato	Status	Tinglysing	Endra dato	Matrikkelføring
Forretningstype	Kommunal saksreferanse				Signatur Dato
Årsak til feilretting	Nettadresse (URL)				
	Annan referanse				

Forretning	Forretningsdokumentdato	Status	Tinglysing	Endra dato	Matrikkelføring
Forretningstype	Kommunal saksreferanse				Signatur
Årsak til feilretting	Nettadresse (URL)				Dato
	Annan referanse				
Kvalitetsheving for eksisterande matrikkeleining	16.01.2025				grotvold 16.01.2025
Jordskifte	Sak: 2023/58	Rolle	Matrikkeleining		Arealendring
	22-186984RFA-JHOS	Berørt	4617 - 91/1		0
		Berørt	4617 - 91/2		0
		Berørt	4617 - 91/3		0
		Berørt	4617 - 91/4		0
		Berørt	4617 - 91/5		0
		Berørt	4617 - 91/10		0
		Berørt	4617 - 91/12		0
		Berørt	4617 - 91/17		0
		Berørt	4617 - 92/1		0
		Berørt	4617 - 92/2		0
		Berørt	4617 - 92/3		0
		Berørt	4617 - 92/4		0
		Berørt	4617 - 92/5		0
		Berørt	4617 - 93/1		0
		Berørt	4617 - 93/2		0
		Berørt	4617 - 93/3		0
		Berørt	4617 - 93/4		0
		Berørt	4617 - 93/5		0
		Berørt	4617 - 93/6		0
		Berørt	4617 - 93/7		0
		Berørt	4617 - 93/8		0
		Berørt	4617 - 93/14		0
		Berørt	4617 - 95/1		0
		Berørt	4617 - 95/2		0
		Berørt	4617 - 95/3		0
		Berørt	4617 - 96/1		0
		Berørt	4617 - 96/2		0
		Berørt	4617 - 97/1		0
		Berørt	4617 - 97/2		0
		Berørt	4617 - 98/1		0
		Berørt	4617 - 98/2		0

Forretning
Forretningstype
Årsak til feilretting

Forretningsdokumentdato
Kommunal saksreferanse
Nettadresse (URL)
Annan referanse

Status

Tinglysing

Endra dato

Matrikkelføring
Signatur Dato

Rolle	Matrikkeleining	Arealendring
Berørt	4617 - 98/3	0
Berørt	4617 - 98/4	0
Berørt	4617 - 99/1	0
Berørt	4617 - 100/1	0
Berørt	4617 - 100/2	0
Berørt	4617 - 100/3	0
Berørt	4617 - 100/4	0
Berørt	4617 - 100/5	0
Berørt	4617 - 100/6	0
Berørt	4617 - 100/7	0
Berørt	4617 - 100/9	0
Berørt	4617 - 100/10	0
Berørt	4617 - 100/11	0
Berørt	4617 - 100/12	0
Berørt	4617 - 100/13	0
Berørt	4617 - 100/14	0
Berørt	4617 - 100/20	0
Berørt	4617 - 100/28	0
Berørt	4617 - 101/1	0
Berørt	4617 - 102/1	0
Berørt	4617 - 102/2	0
Berørt	4617 - 102/4	0
Berørt	4617 - 103/1	0
Berørt	4617 - 103/2	0
Berørt	4617 - 103/3	0
Berørt	4617 - 103/4	0
Berørt	4617 - 103/5	0
Berørt	4617 - 103/6	0
Berørt	4617 - 103/7	0
Berørt	4617 - 103/8	0
Berørt	4617 - 103/9	0
Berørt	4617 - 103/10	0

Forretning
Forretningstype
Årsak til feilretting

Forretningsdokumentdato
Kommunal saksreferanse
Nettadresse (URL)
Annan referanse

Status

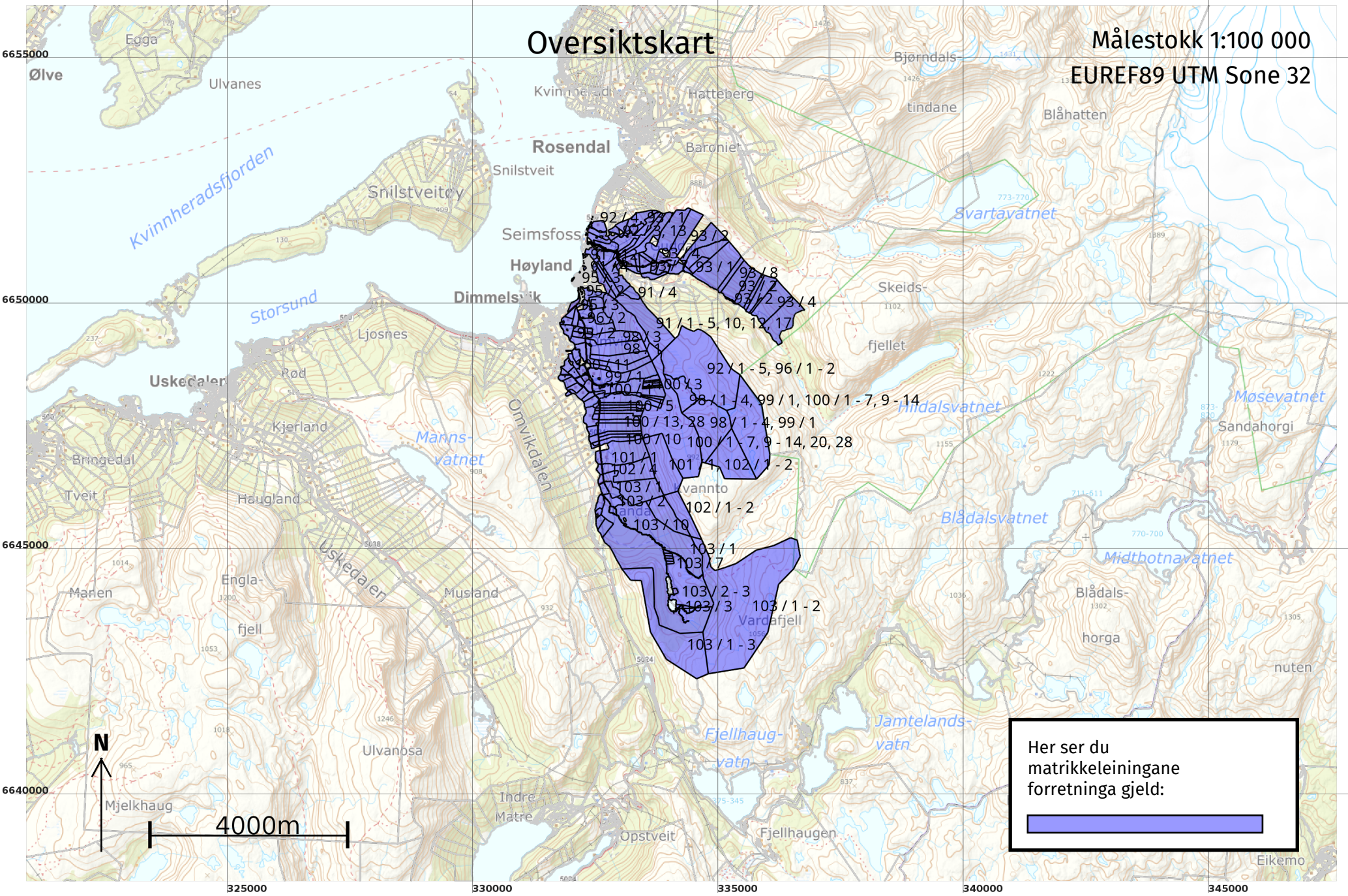
Tinglysing

Endra dato


Matrikkelføring
Signatur Dato

Oversiktskart

Målestokk 1:100 000
EUREF89 UTM Sone 32

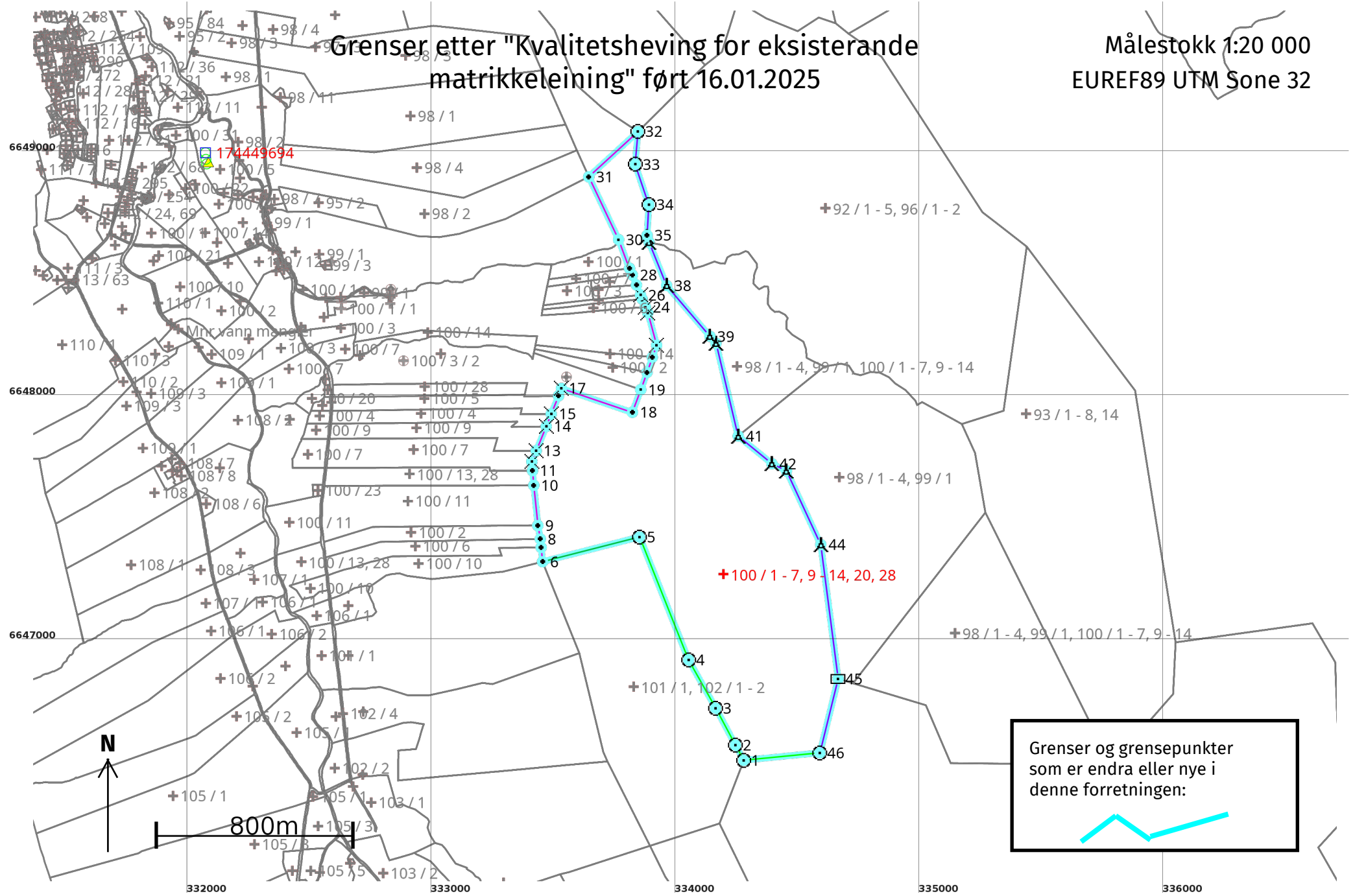


Her ser du matrikkeleiningane forretinga gjeld:



Grenser etter "Kvalitetsheving for eksisterende matrikkeleining" ført 16.01.2025

Målestokk 1:20 000
EUREF89 UTM Sone 32



Etter forretninga:

Areal: 1 280 941,2

Arealmerknad:

Representasjonspunkt: Koordinatsystem: EUREF89 UTM Sone 32

Nord: 6647283

Aust: 334198

Grensepunkt / Grenselinje

Ytre avgrensing

Løpenr	Status	Nord	Aust	Grensemerke nedsett i / Lengde (m)	Grensepunkttype / Linjeinformasjon	Målemetode / Grenser mot	Nøyaktighet (SD i cm)	Radius
1	Nytt	6646520,76	334280,67	Fjell 70,70	Offentleg godkjent grensemerke	96 GNSS: Fasemåling (Real time kinematic) 4617 - 100 / 1, 4617 - 100 / 2, 4617 - 100 / 3, 4617 - 100 / 4, 4617 - 100 / 6, 4617 - 100 / 7, 4617 - 100 / 9, 4617 - 100 / 10, 4617 - 100 / 11, 4617 - 100 / 12, 4617 - 100 / 13, 4617 - 100 / 14, 4617 - 100 / 20, 4617 - 100 / 28, 4617 - 101 / 1, 4617 - 102 / 1, 4617 - 102 / 2, 4617 - 103 / 1 og 4617 - 103 / 2	3	
2	Nytt	6646582,82	334246,80	Fjell 171,96	Offentleg godkjent grensemerke	96 GNSS: Fasemåling (Real time kinematic) 4617 - 100 / 1, 4617 - 100 / 2, 4617 - 100 / 3, 4617 - 100 / 4, 4617 - 100 / 6, 4617 - 100 / 7, 4617 - 100 / 9, 4617 - 100 / 10, 4617 - 100 / 11, 4617 - 100 / 12, 4617 - 100 / 13, 4617 - 100 / 14, 4617 - 100 / 20, 4617 - 100 / 28, 4617 - 101 / 1, 4617 - 102 / 1 og 4617 - 102 / 2	3	
3	Nytt	6646734,29	334165,39	Fjell 226,54	Offentleg godkjent grensemerke	96 GNSS: Fasemåling (Real time kinematic) 4617 - 100 / 1, 4617 - 100 / 2, 4617 - 100 / 3, 4617 - 100 / 4, 4617 - 100 / 6, 4617 - 100 / 7, 4617 - 100 / 9, 4617 - 100 / 10, 4617 - 100 / 11, 4617 - 100 / 12, 4617 - 100 / 13, 4617 - 100 / 14, 4617 - 100 / 20, 4617 - 100 / 28, 4617 - 101 / 1, 4617 - 102 / 1 og 4617 - 102 / 2	4	
4	Nytt	6646932,04	334054,87	Fjell 541,76	Offentleg godkjent grensemerke	96 GNSS: Fasemåling (Real time kinematic) 4617 - 100 / 1, 4617 - 100 / 2, 4617 - 100 / 3, 4617 - 100 / 4, 4617 - 100 / 6, 4617 - 100 / 7, 4617 - 100 / 9, 4617 - 100 / 10, 4617 - 100 / 11, 4617 - 100 / 12, 4617 - 100 / 13, 4617 - 100 / 14, 4617 - 100 / 20, 4617 - 100 / 28, 4617 - 101 / 1,	3	

Løpenr	Status	Nord	Aust	Grensemerke nedsett i / Lengde (m)	Grensepunkttype / Linjeinformasjon	Målemetode / Grenser mot	Nøyaktighet (SD i cm)	Radius
5	Nytt	6647435,25	333854,16	409,98	Jordfast stein Offentleg godkjent grensemerke	4617 - 102 / 1 og 4617 - 102 / 2 96 GNSS: Fasemåling (Real time kinematic)	4	
6	Nytt	6647334,13	333456,85	58,61	Annan detalj	10 Terrengmålt 4617 - 100 / 1, 4617 - 100 / 2, 4617 - 100 / 3, 4617 - 100 / 4, 4617 - 100 / 6, 4617 - 100 / 7, 4617 - 100 / 9, 4617 - 100 / 10, 4617 - 100 / 11, 4617 - 100 / 12, 4617 - 100 / 13, 4617 - 100 / 14, 4617 - 100 / 20, 4617 - 100 / 28, 4617 - 101 / 1, 4617 - 102 / 1 og 4617 - 102 / 2	14	200
7	Nytt	6647392,45	333451,01	34,95	Annan detalj	10 Terrengmålt 4617 - 100 / 1, 4617 - 100 / 2, 4617 - 100 / 3, 4617 - 100 / 4, 4617 - 100 / 6, 4617 - 100 / 7, 4617 - 100 / 9, 4617 - 100 / 10, 4617 - 100 / 11, 4617 - 100 / 12, 4617 - 100 / 13, 4617 - 100 / 14, 4617 - 100 / 20 og 4617 - 100 / 28	14	200
8	Nytt	6647427,23	333447,53	55,95	Annan detalj	10 Terrengmålt 4617 - 100 / 1, 4617 - 100 / 2, 4617 - 100 / 3, 4617 - 100 / 4, 4617 - 100 / 6, 4617 - 100 / 7, 4617 - 100 / 9, 4617 - 100 / 10, 4617 - 100 / 11, 4617 - 100 / 12, 4617 - 100 / 13, 4617 - 100 / 14, 4617 - 100 / 20 og 4617 - 100 / 28	14	
9	Nytt	6647482,21	333437,17	165,52	Umerkt	56 Digitalisert på skjerm frå skanna samkopi 200 (raster) 4617 - 100 / 1, 4617 - 100 / 2, 4617 - 100 / 3, 4617 - 100 / 4, 4617 - 100 / 6, 4617 - 100 / 7, 4617 - 100 / 9, 4617 - 100 / 10, 4617 - 100 / 11, 4617 - 100 / 12, 4617 - 100 / 13, 4617 - 100 / 14, 4617 - 100 / 20 og 4617 - 100 / 28		
10	Nytt	6647646,92	333420,79	60,17	Annan detalj	56 Digitalisert på skjerm frå skanna samkopi 200 (raster) 4617 - 100 / 1, 4617 - 100 / 2, 4617 - 100 / 3, 4617 - 100 / 4, 4617 - 100 / 6, 4617 - 100 / 7, 4617 - 100 / 9, 4617 - 100 / 10, 4617 - 100 / 11,		

Løpenr	Status	Nord	Aust	Grensemerke nedsett i / Lengde (m)	Grensepunkttype / Linjeinformasjon	Målemetode / Grenser mot	Nøyaktighet (SD i cm)	Radius
11	Nytt	6647706,87	333415,69	37,12	Annan detalj	4617 - 100 / 12, 4617 - 100 / 13, 4617 - 100 / 14, 4617 - 100 / 20 og 4617 - 100 / 28 56 Digitalisert på skjerm frå skanna samkopi 200 (raster) 4617 - 100 / 1, 4617 - 100 / 2, 4617 - 100 / 3, 4617 - 100 / 4, 4617 - 100 / 6, 4617 - 100 / 7, 4617 - 100 / 9, 4617 - 100 / 10, 4617 - 100 / 11, 4617 - 100 / 12, 4617 - 100 / 13, 4617 - 100 / 14, 4617 - 100 / 20 og 4617 - 100 / 28		
12	Nytt	6647743,88	333412,83	48,13	Fjell Kors	56 Digitalisert på skjerm frå skanna samkopi 200 (raster) 4617 - 100 / 1, 4617 - 100 / 2, 4617 - 100 / 3, 4617 - 100 / 4, 4617 - 100 / 6, 4617 - 100 / 7, 4617 - 100 / 9, 4617 - 100 / 10, 4617 - 100 / 11, 4617 - 100 / 12, 4617 - 100 / 13, 4617 - 100 / 14, 4617 - 100 / 20 og 4617 - 100 / 28		
13	Nytt	6647788,50	333430,87	107,82	Jordfast stein Kors	56 Digitalisert på skjerm frå skanna samkopi 200 (raster) 4617 - 100 / 1, 4617 - 100 / 2, 4617 - 100 / 3, 4617 - 100 / 4, 4617 - 100 / 6, 4617 - 100 / 7, 4617 - 100 / 9, 4617 - 100 / 10, 4617 - 100 / 11, 4617 - 100 / 12, 4617 - 100 / 13, 4617 - 100 / 14, 4617 - 100 / 20 og 4617 - 100 / 28		
14	Nytt	6647888,20	333471,91	54,94	Fjell Kors	56 Digitalisert på skjerm frå skanna samkopi 200 (raster) 4617 - 100 / 1, 4617 - 100 / 2, 4617 - 100 / 3, 4617 - 100 / 4, 4617 - 100 / 6, 4617 - 100 / 7, 4617 - 100 / 9, 4617 - 100 / 10, 4617 - 100 / 11, 4617 - 100 / 12, 4617 - 100 / 13, 4617 - 100 / 14, 4617 - 100 / 20 og 4617 - 100 / 28		
15	Nytt	6647939,20	333492,33	80,00	Fjell Kors	56 Digitalisert på skjerm frå skanna samkopi 200 (raster) 4617 - 100 / 1, 4617 - 100 / 2, 4617 - 100 / 3, 4617 - 100 / 4, 4617 - 100 / 6, 4617 - 100 / 7, 4617 - 100 / 9, 4617 - 100 / 10, 4617 - 100 / 11, 4617 - 100 / 12, 4617 - 100 / 13, 4617 - 100 / 14, 4617 - 100 / 20 og 4617 - 100 / 28		
16	Nytt	6648013,34	333522,38	32,50	Umerkt	56 Digitalisert på skjerm frå skanna samkopi 200 (raster)		

Løpenr	Status	Nord	Aust	Grensemerke nedsett i / Lengde (m)	Grensepunkttype / Linjeinformasjon	Målemetode / Grenser mot	Nøyaktighet (SD i cm)	Radius
17	Nytt	6648043,60	333534,24	Jordfast stein 306,49	Kors	4617 - 100 / 1, 4617 - 100 / 2, 4617 - 100 / 3, 4617 - 100 / 4, 4617 - 100 / 6, 4617 - 100 / 7, 4617 - 100 / 9, 4617 - 100 / 10, 4617 - 100 / 11, 4617 - 100 / 12, 4617 - 100 / 13, 4617 - 100 / 14, 4617 - 100 / 20 og 4617 - 100 / 28	56 Digitalisert på skjerm frå skanna samkopi 200 (raster)	
18	Nytt	6647945,97	333824,76	98,70	Annan detalj	4617 - 100 / 1, 4617 - 100 / 2, 4617 - 100 / 3, 4617 - 100 / 4, 4617 - 100 / 6, 4617 - 100 / 7, 4617 - 100 / 9, 4617 - 100 / 10, 4617 - 100 / 11, 4617 - 100 / 12, 4617 - 100 / 13, 4617 - 100 / 14, 4617 - 100 / 20 og 4617 - 100 / 28	56 Digitalisert på skjerm frå skanna samkopi 200 (raster)	
19	Nytt	6648038,59	333858,86	75,34	Ukjent	4617 - 100 / 1, 4617 - 100 / 2, 4617 - 100 / 3, 4617 - 100 / 4, 4617 - 100 / 6, 4617 - 100 / 7, 4617 - 100 / 9, 4617 - 100 / 10, 4617 - 100 / 11, 4617 - 100 / 12, 4617 - 100 / 13, 4617 - 100 / 14, 4617 - 100 / 20 og 4617 - 100 / 28	56 Digitalisert på skjerm frå skanna samkopi 200 (raster)	
20	Nytt	6648109,43	333884,51	65,37	Umerkt	4617 - 100 / 1, 4617 - 100 / 2, 4617 - 100 / 3, 4617 - 100 / 4, 4617 - 100 / 6, 4617 - 100 / 7, 4617 - 100 / 9, 4617 - 100 / 10, 4617 - 100 / 11, 4617 - 100 / 12, 4617 - 100 / 13, 4617 - 100 / 14, 4617 - 100 / 20 og 4617 - 100 / 28	56 Digitalisert på skjerm frå skanna samkopi 200 (raster)	
21	Nytt	6648171,07	333906,27	52,69	Umerkt	4617 - 100 / 1, 4617 - 100 / 2, 4617 - 100 / 3, 4617 - 100 / 4, 4617 - 100 / 6, 4617 - 100 / 7, 4617 - 100 / 9, 4617 - 100 / 10, 4617 - 100 / 11, 4617 - 100 / 12, 4617 - 100 / 13, 4617 - 100 / 14, 4617 - 100 / 20 og 4617 - 100 / 28	56 Digitalisert på skjerm frå skanna samkopi 200 (raster)	

Løpenr	Status	Nord	Aust	Grensemerke nedsett i / Lengde (m)	Grensepunkttype / Linjeinformasjon	Målemetode / Grenser mot	Nøyaktighet (SD i cm)	Radius
22	Nytt	6648220,74	333923,86		Fjell Kors 136,94	56 Digitalisert på skjerm frå skanna samkopi 200 (raster) 4617 - 100 / 1, 4617 - 100 / 2, 4617 - 100 / 3, 4617 - 100 / 4, 4617 - 100 / 6, 4617 - 100 / 7, 4617 - 100 / 9, 4617 - 100 / 10, 4617 - 100 / 11, 4617 - 100 / 12, 4617 - 100 / 13, 4617 - 100 / 14, 4617 - 100 / 20 og 4617 - 100 / 28		
23	Nytt	6648352,87	333887,88		Fjell Kors 26,16	56 Digitalisert på skjerm frå skanna samkopi 200 (raster) 4617 - 100 / 1, 4617 - 100 / 2, 4617 - 100 / 3, 4617 - 100 / 4, 4617 - 100 / 6, 4617 - 100 / 7, 4617 - 100 / 9, 4617 - 100 / 10, 4617 - 100 / 11, 4617 - 100 / 12, 4617 - 100 / 13, 4617 - 100 / 14, 4617 - 100 / 20 og 4617 - 100 / 28		
24	Nytt	6648377,02	333877,82		Fjell Kors 35,19	56 Digitalisert på skjerm frå skanna samkopi 200 (raster) 4617 - 100 / 1, 4617 - 100 / 2, 4617 - 100 / 3, 4617 - 100 / 4, 4617 - 100 / 6, 4617 - 100 / 7, 4617 - 100 / 9, 4617 - 100 / 10, 4617 - 100 / 11, 4617 - 100 / 12, 4617 - 100 / 13, 4617 - 100 / 14, 4617 - 100 / 20 og 4617 - 100 / 28		
25	Nytt	6648409,66	333864,66		Annan detalj 17,90	56 Digitalisert på skjerm frå skanna samkopi 200 (raster) 4617 - 100 / 1, 4617 - 100 / 2, 4617 - 100 / 3, 4617 - 100 / 4, 4617 - 100 / 6, 4617 - 100 / 7, 4617 - 100 / 9, 4617 - 100 / 10, 4617 - 100 / 11, 4617 - 100 / 12, 4617 - 100 / 13, 4617 - 100 / 14, 4617 - 100 / 20 og 4617 - 100 / 28		
26	Nytt	6648426,25	333857,93		Fjell Kors 44,24	56 Digitalisert på skjerm frå skanna samkopi 200 (raster) 4617 - 100 / 1, 4617 - 100 / 2, 4617 - 100 / 3, 4617 - 100 / 4, 4617 - 100 / 6, 4617 - 100 / 7, 4617 - 100 / 9, 4617 - 100 / 10, 4617 - 100 / 11, 4617 - 100 / 12, 4617 - 100 / 13, 4617 - 100 / 14, 4617 - 100 / 20 og 4617 - 100 / 28		
27	Nytt	6648467,26	333841,33		Umerkt 44,42	56 Digitalisert på skjerm frå skanna samkopi 200 (raster) 4617 - 100 / 1, 4617 - 100 / 2, 4617 - 100 / 3, 4617 - 100 / 4, 4617 - 100 / 6, 4617 - 100 / 7, 4617 - 100 / 9, 4617 - 100 / 10, 4617 - 100 / 11,		

Løpenr	Status	Nord	Aust	Grensemerke nedsett i / Lengde (m)	Grensepunkttype / Linjeinformasjon	Målemetode / Grenser mot	Nøyaktighet (SD i cm)	Radius
28	Nytt	6648508,34	333824,44	29,39	Umerkt	4617 - 100 / 12, 4617 - 100 / 13, 4617 - 100 / 14, 4617 - 100 / 20 og 4617 - 100 / 28 56 Digitalisert på skjerm frå skanna samkopi 200 (raster) 4617 - 100 / 1, 4617 - 100 / 2, 4617 - 100 / 3, 4617 - 100 / 4, 4617 - 100 / 6, 4617 - 100 / 7, 4617 - 100 / 9, 4617 - 100 / 10, 4617 - 100 / 11, 4617 - 100 / 12, 4617 - 100 / 13, 4617 - 100 / 14, 4617 - 100 / 20 og 4617 - 100 / 28		
29	Nytt	6648535,40	333812,96	125,87	Umerkt	56 Digitalisert på skjerm frå skanna samkopi 200 (raster) 4617 - 100 / 1, 4617 - 100 / 2, 4617 - 100 / 3, 4617 - 100 / 4, 4617 - 100 / 6, 4617 - 100 / 7, 4617 - 100 / 9, 4617 - 100 / 10, 4617 - 100 / 11, 4617 - 100 / 12, 4617 - 100 / 13, 4617 - 100 / 14, 4617 - 100 / 20 og 4617 - 100 / 28		
30	Nytt	6648652,97	333768,01	284,54	Geometrisk hjelpepunkt	55 Digitalisert på dig.bord frå strek-kart: Papirkopi 4617 - 99 / 1, 4617 - 100 / 1, 4617 - 100 / 2, 4617 - 100 / 3, 4617 - 100 / 4, 4617 - 100 / 6, 4617 - 100 / 7, 4617 - 100 / 9, 4617 - 100 / 10, 4617 - 100 / 11, 4617 - 100 / 12, 4617 - 100 / 13, 4617 - 100 / 14, 4617 - 100 / 20 og 4617 - 100 / 28	200	
31	Nytt	6648909,98	333645,91	274,14	Annan detalj	10 Terrengmålt 4617 - 95 / 1, 4617 - 95 / 2, 4617 - 95 / 3, 4617 - 400 96 / 1, 4617 - 96 / 2, 4617 - 97 / 1, 4617 - 97 / 2, 4617 - 98 / 1, 4617 - 98 / 2, 4617 - 98 / 3, 4617 - 98 / 4, 4617 - 99 / 1, 4617 - 100 / 1, 4617 - 100 / 2, 4617 - 100 / 3, 4617 - 100 / 4, 4617 - 100 / 6, 4617 - 100 / 7, 4617 - 100 / 9, 4617 - 100 / 10, 4617 - 100 / 11, 4617 - 100 / 12, 4617 - 100 / 13, 4617 - 100 / 14, 4617 - 100 / 20 og 4617 - 100 / 28	14	
32	Nytt	6649095,53	333847,71	134,50	Fjell Offentleg godkjent grensemerke	11 Terrengmålt: Totalstasjon 4617 - 91 / 1, 4617 - 91 / 2, 4617 - 91 / 3, 4617 - 91 / 4, 4617 - 91 / 5, 4617 - 91 / 10, 4617 - 91 / 12, 4617 - 91 / 17, 4617 - 92 / 1, 4617 - 92 / 2, 4617 - 92 / 3, 4617 - 92 / 4, 4617 - 92 / 5, 4617 -	10	

Løpenr	Status	Nord	Aust	Grensemerke nedsett i / Lengde (m)	Grensepunkttype / Linjeinformasjon	Målemetode / Grenser mot	Nøyaktighet (SD i cm)	Radius
						95 / 1, 4617 - 95 / 2, 4617 - 95 / 3, 4617 - 96 / 1, 4617 - 96 / 2, 4617 - 97 / 1, 4617 - 97 / 2, 4617 - 98 / 1, 4617 - 98 / 2, 4617 - 98 / 3, 4617 - 98 / 4, 4617 - 100 / 1, 4617 - 100 / 2, 4617 - 100 / 3, 4617 - 100 / 4, 4617 - 100 / 6, 4617 - 100 / 7, 4617 - 100 / 9, 4617 - 100 / 10, 4617 - 100 / 11, 4617 - 100 / 12, 4617 - 100 / 13, 4617 - 100 / 14, 4617 - 100 / 20 og 4617 - 100 / 28		
33	Nytt	6648961,53	333836,14		Fjell Offentleg godkjent grensemerke 174,78	96 GNSS: Fasemåling (Real time kinematic)	36	
						4617 - 92 / 1, 4617 - 92 / 2, 4617 - 92 / 3, 4617 - 92 / 4, 4617 - 92 / 5, 4617 - 96 / 1, 4617 - 96 / 2, 4617 - 100 / 1, 4617 - 100 / 2, 4617 - 100 / 3, 4617 - 100 / 4, 4617 - 100 / 6, 4617 - 100 / 7, 4617 - 100 / 9, 4617 - 100 / 10, 4617 - 100 / 11, 4617 - 100 / 12, 4617 - 100 / 13, 4617 - 100 / 14, 4617 - 100 / 20 og 4617 - 100 / 28		
34	Nytt	6648795,89	333891,93		Jordfast stein Offentleg godkjent grensemerke 125,40	96 GNSS: Fasemåling (Real time kinematic)	36	
						4617 - 92 / 1, 4617 - 92 / 2, 4617 - 92 / 3, 4617 - 92 / 4, 4617 - 92 / 5, 4617 - 96 / 1, 4617 - 96 / 2, 4617 - 100 / 1, 4617 - 100 / 2, 4617 - 100 / 3, 4617 - 100 / 4, 4617 - 100 / 6, 4617 - 100 / 7, 4617 - 100 / 9, 4617 - 100 / 10, 4617 - 100 / 11, 4617 - 100 / 12, 4617 - 100 / 13, 4617 - 100 / 14, 4617 - 100 / 20 og 4617 - 100 / 28		
35	Nytt	6648670,68	333884,95		Umerkt 5,60	96 GNSS: Fasemåling (Real time kinematic)	36	
						4617 - 92 / 1, 4617 - 92 / 2, 4617 - 92 / 3, 4617 - 92 / 4, 4617 - 92 / 5, 4617 - 96 / 1, 4617 - 96 / 2, 4617 - 100 / 1, 4617 - 100 / 2, 4617 - 100 / 3, 4617 - 100 / 4, 4617 - 100 / 6, 4617 - 100 / 7, 4617 - 100 / 9, 4617 - 100 / 10, 4617 - 100 / 11, 4617 - 100 / 12, 4617 - 100 / 13, 4617 - 100 / 14, 4617 - 100 / 20 og 4617 - 100 / 28		
36	Nytt	6648665,09	333884,70		Fjell Bolt 25,21	96 GNSS: Fasemåling (Real time kinematic)	36	
						4617 - 92 / 1, 4617 - 92 / 2, 4617 - 92 / 3, 4617 - 92 / 4, 4617 - 92 / 5, 4617 - 96 / 1, 4617 - 96 / 2, 4617 - 100 / 1, 4617 - 100 / 2, 4617 - 100 / 3, 4617 - 100 / 4, 4617 - 100 / 6, 4617 - 100 / 7, 4617 - 100 / 9, 4617 - 100 / 10, 4617 - 100 / 11, 4617 - 100 / 12, 4617 - 100 / 13, 4617 - 100 / 14,		

Løpenr	Status	Nord	Aust	Grensemerke nedsett i / Lengde (m)	Grensepunkttype / Linjeinformasjon	Målemetode / Grenser mot	Nøyaktighet (SD i cm)	Radius
37	Nytt	6648641,30	333893,05		Fjell Bolt 190,12	4617 - 100 / 20 og 4617 - 100 / 28 96 GNSS: Fasemåling (Real time kinematic) 4617 - 92 / 1, 4617 - 92 / 2, 4617 - 92 / 3, 4617 - 92 / 4, 4617 - 92 / 5, 4617 - 96 / 1, 4617 - 96 / 2, 4617 - 98 / 1, 4617 - 98 / 2, 4617 - 98 / 3, 4617 - 98 / 4, 4617 - 99 / 1, 4617 - 100 / 1, 4617 - 100 / 2, 4617 - 100 / 3, 4617 - 100 / 4, 4617 - 100 / 6, 4617 - 100 / 7, 4617 - 100 / 9, 4617 - 100 / 10, 4617 - 100 / 11, 4617 - 100 / 12, 4617 - 100 / 13, 4617 - 100 / 14, 4617 - 100 / 20 og 4617 - 100 / 28	36	
38	Nytt	6648465,24	333964,79		Fjell Bolt 273,53	96 GNSS: Fasemåling (Real time kinematic) 4617 - 98 / 1, 4617 - 98 / 2, 4617 - 98 / 3, 4617 - 98 / 4, 4617 - 99 / 1, 4617 - 100 / 1, 4617 - 100 / 2, 4617 - 100 / 3, 4617 - 100 / 4, 4617 - 100 / 6, 4617 - 100 / 7, 4617 - 100 / 9, 4617 - 100 / 10, 4617 - 100 / 11, 4617 - 100 / 12, 4617 - 100 / 13, 4617 - 100 / 14, 4617 - 100 / 20 og 4617 - 100 / 28	36	
39	Nytt	6648256,96	334142,10		Fjell Bolt 37,84	96 GNSS: Fasemåling (Real time kinematic) 4617 - 98 / 1, 4617 - 98 / 2, 4617 - 98 / 3, 4617 - 98 / 4, 4617 - 99 / 1, 4617 - 100 / 1, 4617 - 100 / 2, 4617 - 100 / 3, 4617 - 100 / 4, 4617 - 100 / 6, 4617 - 100 / 7, 4617 - 100 / 9, 4617 - 100 / 10, 4617 - 100 / 11, 4617 - 100 / 12, 4617 - 100 / 13, 4617 - 100 / 14, 4617 - 100 / 20 og 4617 - 100 / 28	36	
40	Nytt	6648228,43	334166,96		Fjell Bolt 390,68	96 GNSS: Fasemåling (Real time kinematic) 4617 - 98 / 1, 4617 - 98 / 2, 4617 - 98 / 3, 4617 - 98 / 4, 4617 - 99 / 1, 4617 - 100 / 1, 4617 - 100 / 2, 4617 - 100 / 3, 4617 - 100 / 4, 4617 - 100 / 6, 4617 - 100 / 7, 4617 - 100 / 9, 4617 - 100 / 10, 4617 - 100 / 11, 4617 - 100 / 12, 4617 - 100 / 13, 4617 - 100 / 14, 4617 - 100 / 20 og 4617 - 100 / 28	36	
41	Nytt	6647848,52	334258,05		Fjell Bolt 178,45	96 GNSS: Fasemåling (Real time kinematic) 4617 - 98 / 1, 4617 - 98 / 2, 4617 - 98 / 3, 4617 - 98 / 4, 4617 - 99 / 1, 4617 - 100 / 1, 4617 - 100 / 2, 4617 - 100 / 3, 4617 - 100 / 4, 4617 - 100 /	36	

Løpenr	Status	Nord	Aust	Grensemerke nedsett i / Lengde (m)	Grensepunkttype / Linjeinformasjon	Målemetode / Grenser mot	Nøyaktighet (SD i cm)	Radius
42	Nytt	6647735,38	334396,05		Fjell Bolt 66,05	6, 4617 - 100 / 7, 4617 - 100 / 9, 4617 - 100 / 10, 4617 - 100 / 11, 4617 - 100 / 12, 4617 - 100 / 13, 4617 - 100 / 14, 4617 - 100 / 20 og 4617 - 100 / 28 96 GNSS: Fasemåling (Real time kinematic)	36	
43	Nytt	6647706,21	334455,31		Fjell Bolt 333,30	6, 4617 - 100 / 7, 4617 - 100 / 9, 4617 - 100 / 10, 4617 - 100 / 11, 4617 - 100 / 12, 4617 - 100 / 13, 4617 - 100 / 14, 4617 - 100 / 20 og 4617 - 100 / 28 96 GNSS: Fasemåling (Real time kinematic)	36	
44	Nytt	6647404,16	334596,21		Fjell Bolt 554,21	6, 4617 - 100 / 7, 4617 - 100 / 9, 4617 - 100 / 10, 4617 - 100 / 11, 4617 - 100 / 12, 4617 - 100 / 13, 4617 - 100 / 14, 4617 - 100 / 20 og 4617 - 100 / 28 96 GNSS: Fasemåling (Real time kinematic)	36	
45	Nytt	6646854,49	334667,03		Stein eller røys 312,20	6, 4617 - 100 / 7, 4617 - 100 / 9, 4617 - 100 / 10, 4617 - 100 / 11, 4617 - 100 / 12, 4617 - 100 / 13, 4617 - 100 / 14, 4617 - 100 / 20, 4617 - 100 / 28, 4617 - 101 / 1, 4617 - 102 / 1, 4617 - 102 / 2, 4617 - 103 / 1 og 4617 - 103 / 2 96 GNSS: Fasemåling (Real time kinematic)	36	
46	Nytt	6646551,26	334592,74		Fjell Offentleg godkjent grensemerke 313,56	96 GNSS: Fasemåling (Real time kinematic)	3	

Løpenr	Status	Nord	Aust	Grensemerke nedsett i / Lengde (m)	Grensepunkttype / Linjeinformasjon	Målemetode / Grenser mot	Nøyaktighet (SD i cm)	Radius
						4617 - 100 / 4, 4617 - 100 / 6, 4617 - 100 / 7, 4617 - 100 / 9, 4617 - 100 / 10, 4617 - 100 / 11, 4617 - 100 / 12, 4617 - 100 / 13, 4617 - 100 / 14, 4617 - 100 / 20, 4617 - 100 / 28, 4617 - 101 / 1, 4617 - 102 / 1, 4617 - 102 / 2, 4617 - 103 / 1 og 4617 - 103 / 2		