


KVINNHERAD KOMMUNE
RÅDHUSET
5470 ROSENDAL

 KVINNHERAD KOMMUNE	
28 SEPT. 2011	
Arkivsaknr. 10/3675	Dok nr.
Arkivkode P	Saks beh. MSO
Arkivkode S	Kopi:



Deres ref.:

Vår ref.:
Sak/dok.: 5129662/758102

Dato:
26.09.2011

Retur av tinglyst dokument

Vi returnerer med dette dokumentet som er tinglyst med dokumentnummer 758102/2011.

Med hilsen
Statens kartverk Tinglysing



Kvinnherad kommune

Rådmannen
Samfunnsutvikling

Rosendalsvegen 10

5470 ROSENDAL

Tel: 53483100

Fax: 53483130

Org. nr: 964 967 636

Bankgiro: 3460.07.00083

post@kvinnherad.kommune.no

www.kvinnherad.kommune.no

facebook.com/kvinnherad

Statens Kartverk

3507 Hønefoss

INNKOMMET

JOURNALNR: 5 129 662

21 SEP 2011
STATENS KARTVERK

Saksbehandlar
Mette Solberg

Tlf. direkte innval
53483269

Vår ref.
2010/3675-16

Dykkar ref.

Dato
19.09.2011

Melding om tinglysing -195/42

Vedlagt sendes melding om tinglysing av 195/42 i 1224 Kvinnherad kommune. Vedlagt sendes og "erklæring om rettighet i fast eiendom" for tinglysing.

Med helsing

Mette Solberg
saksbehandlar



Melding til tinglysing

Det er opprettet en ny: Grunneiendom

Det er ført med brukstilfelle: Opprett ny grunneiendom ved fradeling

Løpenummer for forretning: 601135218

Vedlegg: Ja

Rekvirent av tinglysing

Organisasjonsnr	Navn	Adresse
964967636	KVINNHERAD KOMMUNE	RÅDHUSET, 5470 ROSENDAL

Rekvirent(er) av forretning

Fødselsdato/Orgnr	Navn	Bruksenhet	Adresse	Ulik hjemmelshaver: NEI
161253	TOFTE ARNE		5454 SÆBØVIK	

Avgivereiendom(mer)

Knr	Gnr	Bnr	Fnr
1224	195	2	

Ny matrikkelenhet

Knr	Gnr	Bnr
1224	195	42

Melding til tinglysing er hjemlet i Matrikkeloven § 24



Karina Mølemark

KVINNHERAD KOMMUNE
RÅDHUSET
5470 ROSENDAL



Deres ref.:

Vår ref.:
Sak/dok.: 5129662/758135


Dato:
26.09.2011

Retur av tinglyst dokument


Vi returnerer med dette dokumentet som er tinglyst med dokumentnummer 758135/2011.

Med hilsen
Statens kartverk Tinglysing

Erklæring om rettighet i fast eiendom ¹

Opplysninger om rekvirent (innsender) ² Navn: ARNE TOFT Adresse: TOFTS ØVE Postnr: 5454 Poststed: SÆBØVIK Fødselsnr./Org.nr: 16125346182 Referansenr:	Plass for tinglysingstempel 
--	---

1. Hjemmelshaver (avgiver)						
Navn				Fødselsnr./Org.nr. (11/9 siffer)		
ARNE TOFT				16125346182		
2. Eiendom (avgivers) ³						
Kommunenr	Kommunenavn	Gnr	Bnr	Fnr	Snr	
1224	KVINNHED	195	2			
3. Rettighetshaver – fyll ut enten alternativ A eller B						
A	Rettighet for fast eiendom (reell servitutt). ⁴					
	Kommunenr	Kommunenavn	Gnr	Bnr	Fnr	Snr
	1224	Kvinnhed	195	42		
B	Rettighet for person (personlig servitutt/pengeheftelse).					
	Navn			Fødselsnr./Org.nr. (11/9 siffer)		

Dato 16/9-11	Hjemmelshavers (avgivers) underskrift ⁵ 
------------------------	--

4. Beskrivelse av rettigheten ⁶

Eigar av gnr 195 bnr 2., Arne Tøft, gir gnr 195 bnr 42 rett til å nytte den private vegen, fri kommunal veg og fram til eiga tomtegrøse, som vist på vedlagt kart. Den nye parsellen må ta del i vedlikehold av vegen.

Vedlegg: Kart/skisse som viser avgivers eiendom og rettigheten inntegnet.
(OBS! Viktig dersom rettigheten er knyttet til en fysisk del av eiendommen)

Ja Nei

5. Andre avtaler (som ikke skal tinglyses) ⁷**6. Underskrifter**

Sted og dato | Hjemmelshavers (avgivers) underskrift ⁸

16.9.11

Arne Tøft

Noter:

- 1) Dette skjemaet kan brukes for tinglysing av rettigheter i fast eiendom, som for eksempel veirett, jaktrett, borett, forkjøpsrett og lignende. Hvilke rettigheter som er gjenstand for tinglysing reguleres av tinglysingsloven § 12. Skjemaet fylles ut i to eksemplarer og sendes til følgende adresse: **Statens kartverk Tinglysingen, 3507 Hønefoss**. Det ene eksemplaret arkiveres hos Statens kartverk, mens det andre eksemplaret returneres til innsender (rekvirent) etter tinglysing.
- 2) Rekvirenten er den som sender inn dokumentet for tinglysing. Denne vil få det ferdig tinglyste dokumentet tilsendt, og faktura for tinglysingsgebyr.
- 3) Eiendommen hvor rettigheten ligger.
- 4) Rettigheten vil følge eiendommen uavhengig av hvem som til enhver tid er eier av eiendommen, jfr. avhendingsloven § 3-4 annet ledd bokstav d.
- 5) Formålet med denne underskriften er å sikre at avgiver/hjemmelshaver har sett begge sider av dokumentet.
- 6) Rettigheten må gis en nøyaktig tekstlig beskrivelse, jfr. tinglysingsloven § 8, jfr. forskrift om tinglysing § 4 (klarhet og form). Dersom rettigheten er knyttet til en fysisk del av en fast eiendom skal den stødfestes, og bør tegnes inn på et kart eller skisse over eiendommen.
- 7) Det er ikke nødvendig å fylle ut dette feltet.
- 8) Den som signerer må ha grunnbokshjemmel til den eiendommen hvor rettigheten ligger. Dersom det er flere hjemmelshavere til eiendommen, må alle skrive under, eller det må vedlegges fullmakt fra den eller de som ikke undertegner.



Karl Højemark

