



Utskrift fra Norkart AS kartklient

Dato: 03.01.2018












Målestokk: 1:1000

Koordinatsystem: UTM 32N





Tegnforklaring

Matrikkelkart

-  Grunneiendom
-  Festegrunn
-  Hjelpelinje veg
-  Hjelpelinje fiktiv
-  Hjelpelinje vannkart
-  Skissenyaktighet (metode 80 / 81 / 82)
-  Grense ≤ 10 cm
-  Grense ≤ 30 cm
-  Grense < 200 cm
-  Grense < 500 cm
-  Grense ≥ 500 cm

Eiendomsinformasjon

-  Eiendomsgrense
-  Eiendomsteig
- Abe** Gårds- og bruksnummer