

KVINNHERAD KOMMUNE
ROSENDALSVEGEN 10
5470 ROSENDAL

Kvinnherad kommune	
06 NOV. 2020	
Saksnr.: 19/2482	U.off.:
Saksbeh.: Grethos	Kopi:



Kartverket

Deres ref.:

Sak:

Dato:

18597359

03.11.2020

Retur av tinglyst dokument

Vi returnerer med dette dokumenter som er tinglyst med dokumentnummer


- 2020/3262829/200

Vedlagt følger bekreftet utskrift fra grunnboken over den/de aktuelle registerenheten(e), jf. forskrift om tinglysing § 17 fjerde ledd. Det følger ikke med bekreftet utskrift for registerenhet som er historisk.

På vår nettside <http://seeiendom.kartverket.no> kan du se hva som er tinglyst på eiendommer og borettslagsandeler.

Med vennlig hilsen
Statens kartverk Tinglysing



Erklæring om rett i fast eiendom ¹

Innsendar sitt namn (rekvirent): Kvinnherad kommune	Plass for tinglygingsstempel 
Adresse: Rådhuset,	
Postnummer: Poststad: 5470 Rosendal	
Fødselsnr./Org.nr. Ref.nr. 964967636	

1. Heimelshavar (til eiendomen som retten skal hefte på)	
Namn Kvinnherad kommune	Fødselsnr./org.nr. (11/9 siffer) 964967636

2. Eiendom (der retten skal hefte) ³					
Kommunenr.	Kommunenamn	Gnr.	Bnr.	Fnr.	Snr.
4617	Kvinnherad	87	78		

3. Rettshavar – fyll ut anten alternativ A eller B						
A	Rett for fast eiendom (reell servitutt) ⁴					
	Kommunenr.	Kommunenamn	Gnr.	Bnr.	Fnr.	Snr.
B	Rett for person (personleg servitutt/pengehefte)					
	Namn Miljødirektoratet	Fødselsnr./Org.nr. (11/9 siffer) 999601391				

Dato 29.10.2020	Heimelshavar si underskrift ⁵ 		HANS INGE MYRVOLD ORDFØRER
--------------------	---	--	-------------------------------

4. Skildring av kva retten går ut på⁶

Eigedommen gnr 87 bnr 78 i Kvinnherad kommune kan ikkje nyttast til anna enn friluftslivsføremål utan samtykke frå staten v/Miljødirektoratet.

Vedlegg: Kart/skisse som viser tenande eigedom og retten teikna inn

Ja Nei


5. Andre avtalar (som ikkje skal tinglysast)⁷

6. Underskrifter

Stad og dato

Rosendal 29.10.2020

Heimelshavar si underskrift⁸

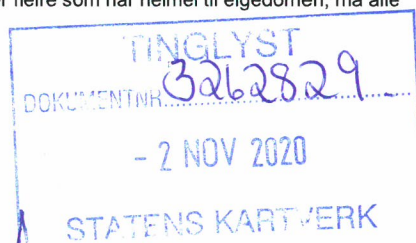


HANS INGE MYRVED, ORDFØRER



Notar:

- 1) Dette skjemaet kan brukast for tinglysing av rettar i fast eigedom, som til dømes vegrett, jaktrett, burett, forkjøpsrett og liknande. Kva rettar som kan tinglysast vert regulert av tinglysingslova § 12. Skjemaet må fyllast ut i to eksemplar og sendast til følgjande adresse: **Kartverket Tinglysing, Postboks 600 Sentrum, 3507 Hønefoss**. Det eine eksemplaret vert arkivert hjå Kartverket, medan det andre eksemplaret vert returnert til innsendar (rekvirent) påført tinglysingsattest.
- 2) Rekvirenten er den som sender inn dokumentet for tinglysing. Denne vil få det ferdig tinglyste dokumentet tilbake, og faktura for tinglysingsgebyret.
- 3) Eigedomen der retten ligg.
- 4) Retten vil følgje eigedomen uavhengig av kven som er eller vert eigar av denne, jf. avhendingslova § 3-4 andre ledd bokstav d.
- 5) Formålet med denne underskrifta er å sikre at heimelshavaren har sett begge sider av dokumentet.
- 6) Retten må skildrast nøyaktig i tekstleg form, jf. tinglysingslova § 8, jf. forskrift om tinglysing § 4 (klarhet og form). Dersom retten er knytt til ein fysisk del av ein fast eigedom, kan han teiknast inn på kart eller skisse over eigedomen.
- 7) Det er ikkje nødvendig å fylla ut dette feltet.
- 8) Den som signerer må ha grunnboksheimel til eigedomen der retten ligg. Dersom det er fleire som har heimel til eigedomen, må alle skriva under, eller det må leggjast ved fullmakt frå den eller dei som ikkje underskriv



Ngrunn Heggstad