

Kvinnherad
Oppmålingskontoret
Rosendalsvegen 10
5470 Rosendal

post@kvinnherad.kommune.no

Orholm Arnt Ludvik
Gjerde 1
5474 Løfallstrand

Oversending av protokoll frå oppmålingsforretning den onsdag 12. mai 2021 - Arealoverføring (pbl §20-1, m)

Vi viser til oppmålingsforretning som blei halden over gnr.89 bnr.67 den onsdag 12. mai 2021.

Protokollen er no klar for gjennomsyn.

Matrikkellova kap. 9 § 46 gir dei rørte partar klagerett på oppmålingsforretninga si utføring og med dei grenser som blei klarlagt under forretninga. Eventuelle merknader kan sendast skriftleg til underteikna så snart som mogleg og seinast innan onsdag 2. juni 2021. Så snart klagefristen er utgått, eller det på eit tidlegare tidspunkt er mottatt melding om at den utførte oppmålingsforretninga vert godkjent, vil grensene som er behandla i oppmålingsforretninga bli innført i matrikkelen. Nye matrikkeleiningar og arealoverføringar vert sendt til tinglysing for oppretting/overføring i grunnboka. Etter tinglysing vil nytt Matrikkelbrev blir sendt til alle rørte partar.

Venleg helsing

Gina Førde
Oppmålingsingeniør
gina.forde@kvinnherad.kommune.no

Dette brevet er elektronisk godkjent og har derfor ingen handskriven signatur.

Likelydande brev sendt til
Hellesøy Holding As, , 5474 Løfallstrand
Hellesøy Thor Ivar, Løfallstrand 275, 5474 Løfallstrand
Hellesøy Thor Ivar, Løfallstrand 275, 5474 Løfallstrand
Hellesøy Holding As, , 5474 Løfallstrand
Orholm Arnt Ludvik, Gjerde 1, 5474 Løfallstrand
Orholm Herbjørg Karin, Gjerde 1, 5474 Løfallstrand
Straume Egil, Wallemslien 17, 5165 Laksevåg

Protokoll for oppmålingsforretning etter lov om eiendomsregistrering (Matrikkellova)

Journalnr
20211128

Oppdragsnr
202153

Matrikkeletat				
Kommune	K.nr	Adresse	Postnr	Poststad
Kvinnherad	4617	Rosendalsvegen 10	5470	Rosendal

Matrikkeleining					
Gateadresse	Gnr	Bnr	Fnr	Snr	Registrert eigar/festar
Løfallstrand 281	89	67	0	0	Hellesøy Holding As (Hjemmelshaver)
	89	6	1	0	Hellesøy Holding As (Fester)

Om oppmålingsforretninga

Forretninga avvikla:	Dato	Kl	Stad
	12.05.2021	10.00	På parsellen

Forretninga gjeld oppretting av matrikkeleining
<input type="checkbox"/> Grunneigedom <input type="checkbox"/> Fest grunn <input type="checkbox"/> Anleggseigedom <input type="checkbox"/> Uteareal eigarseksjon

Forretninga gjeld registrering av eksisterande grunn
<input type="checkbox"/> Grensejustering <input type="checkbox"/> Klarlegging av eksisterande grense <input type="checkbox"/> Nymerking av eksisterande grense <input type="checkbox"/> Registrering av ureg. jordsameige <input type="checkbox"/> Matrikulering av umatrikulert grunn
<input checked="" type="checkbox"/> Arealoverføring <input type="checkbox"/> Anna

Forklaring
Arealoverføring - 2835m2 skal overførast frå 89/6/1 til 89/67

Saks-	Løyvedato	Dato for fullstendig rekvisisjon	Pårekna dato for fullført matrikulering

Rekvirent Hellesøy Holding As	Rekvisisjonsdato 26.03.2021
----------------------------------	--------------------------------

Habilitet

Landmålar sitt namn
Gina Førde

- Landmålar orienterte partane om det låg føre forhold av personleg eller økonomisk art som kunne tilseia inhabilitet.
 Hadde nokon av partane merknader/innvending til gjennomføringa av forretninga? Nei Ja (jfr. vedlegg)

Varsling og oppmøte

Varsalet om oppmålingsforretning inneheld ei liste over dei personane som var varsla, deira partsstilling, varslingsdato og varslingsmåte. Under forretninga vart det oppmoda om å stadfesta sitt fram møte ved underskrift på lista og framsyning av legitimasjon. (Jfr. vedlegg).

Ev. merknader til varslinga

Saksdokument - bakgrunn for forretninga

	Forklaring	Journalpost nr	Vedlegg nr	Urelevant
Vedtak (tillatelse) etter pbl				X
Rekvisisjon av oppmålingsforretning				X
Varsel om oppmålingsforretning				X
Situasjonskart og situasjonsplan				X
Konsesjonsdokument				X
Servitutt				X
Uttalelser/tillatelse fra andre myndigheter				X
Avtaler				X

Omtale av grenser, grensemerke, inngåtte avtaler, skilpsdom, påstandar frå partane m.m.

Pkt.nr	Type merke	Status	Punkt godkj. av partane	Partspåstandar (journalpost/ vedl.nr.)	Skilpsdom/forlik (journalpost/ vedl.nr.)
15	Offentlig godkjent grensemerke Nedsatt i: Jordfast stein	Nytt grensemerke	Godkjent		
16	Bolt Nedsatt i: Jord	Grensepunkt kontrollert	Godkjent		
17	Offentlig godkjent grensemerke Nedsatt i: Jord	Nytt grensemerke	Godkjent		
100	Offentlig godkjent grensemerke Nedsatt i: Jord	Nytt grensemerke	Godkjent		
18	Rør Nedsatt i: Jord	Grensepunkt kontrollert	Godkjent		
1	Umerket Nedsatt i: Ikke spesifisert	Grensepunkt kontrollert	Godkjent		
9	Umerket Nedsatt i: Ikke spesifisert	Grensepunkt kontrollert	Godkjent		
AP8	Gjerdestolpe Nedsatt i: Mur	Grensepunkt kontrollert	Godkjent		
P7	Gjerdestolpe Nedsatt i: Mur	Grensepunkt kontrollert	Godkjent		
P6	Offentlig godkjent grensemerke Nedsatt i: Mur	Grensepunkt kontrollert	Godkjent		
AP5	Gjerdestolpe Nedsatt i: Mur	Grensepunkt kontrollert	Godkjent		
P4	Gjerdestolpe Nedsatt i: Mur	Grensepunkt kontrollert	Godkjent		
12	Umerket Nedsatt i: Ikke spesifisert	Grensepunkt kontrollert	Godkjent		
13	Umerket Nedsatt i: Ikke spesifisert	Grensepunkt kontrollert	Godkjent		
14	Umerket Nedsatt i: Ikke spesifisert	Grensepunkt kontrollert	Godkjent		

Oppsummering og fråsegn frå landmålaren

Landmålaren vurderer og gjev ev. kommentarar til: • løyve • rekvisisjonen • varsel om oppmålingsforretninga • førebuing av oppmålingsforretninga • oppmålingsforretninga • måle- og berekningsarbeid • fakturering • etablering/sletting av rettar • matrikulering

•

Oppmålingsforretning 12.02.2021

Partar som møtte : Øystein Hellesøy, Oddvar Hellesøy, Thor Ivar Hellesøy, Egil Straume, Herbjørg Karin Orholm, Arnt Ludvik Orholm.

Partliste er ikkje signert grunna korona. Alle partar får tilsendt protokoll til gjennomsyn.

Oppmålingsforretninga gjeld arealoverføring av 89/6/1 (2835m2) til 89/67. Festekontrakt skal slettes først, slik at arealoverføringa i prinsippet er mellom 89/6 og 89/67.

Det vart målt og satt ned grensemerke i punkt 15, 17, 100. Partane ville ha et punkt ved vegen, på linja mellom punkt 17 og 18, dermed vart det satt ned eit nytt grensepunkt, pkt 100. Vidare vart det atfunnen og kontrollmålt grensemerke i punkt 16, 18 og P6.

Følgjande umerka punkt vart målt: 1, 9, 12, 13. Punkt 10 og 11 var ikkje mogleg å måle då dei var inne i bygget. Punkt AP5, P4, P7 og P8 vart målt i gjerdestolper.

Partane har signert skjema "erklæring om arealoverføring" "og eigenfråsegn om konsesjonsfridom.." Dei har også lagt ved ein avtale som underteikna sender inn saman med dei andre dokumenta når det er klart for tinglysing.

Målebrev 57/115 og matrikelbrev fra 2011 over 89/6/1
Ligg vedlagt

Sted

Rosendal/Løfallstrand

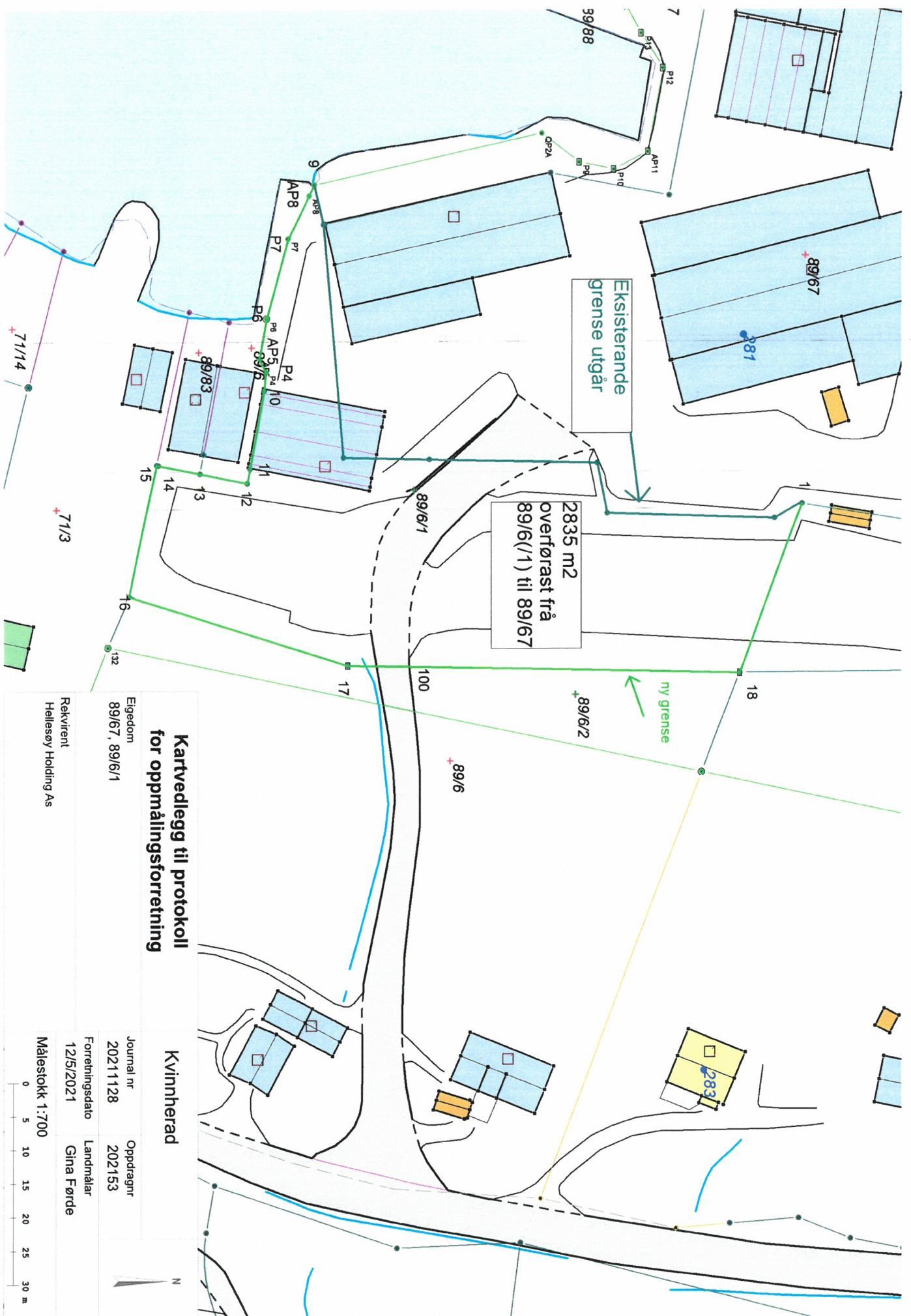
Dato

12.05.2021

Underskrift

Ana Forde

(saksdokument som kjem til under oppmålingsforretninga)		Vedlegg		
Relevant	Dokumenttype	Forklaring	Journalpost nr.	Vedlegg nr.
	Partsliste			
	Beregningsdokumentasjon			
	Fullmakt			
	Avtaler			
	Hjemmelsdokument (matrikkelbrev, ekspropriasjonsvedtak, andelsbevis, tinglyst skjøte)			
	Arealregnskap			
	Begjæring/tillatelse til seksjonering/reseksjonering			
	Partspåstander			
	Forlik/voldgift			
	Kartvedlegg til protokoll			



**Kartvedlegg til protokoll
for oppmålingsforretning**

Eigedom
89/67, 89/6/1

Rekvirert
Hellesey Holding As

Kvinneherad

Journal nr
20211128

Forretingsdato
12/5/2021

Målestokk 1:700



0 5 10 15 20 25 30 m

Oppdragnr
202153


Landmålar
Gina Førde


```

00 Application: MAGNET Field
00 Jobbnavn: GFO-89-6-1
00 Job create Date: 2021-05-11 10:44:27
00 Opprettet av: N/A
00 Projeksjon: NORWAY-EUREF89 UTM 32
00 Geoidmodell: HREF2018B_NN2000_EUREF89
00 Survey configuration: TNlive Hiper VR sim FC
00 Kommentar: N/A
00 Export Date: 2021-05-12 13:05:31
42 Base1 3176691.3973 334406.9321 5502188.5978 0.000
05 15 6658458.988 333361.796 5.405 96 QP15
-43 15 45.1673 -7.2241 -29.0179 0.000 QP15
44 0.0044 0.0028 0.0088 1.0000 0.0900 0.4500 1.0000 0.1900 1.0000 QP15
46 12052021 10:08:09 14 1.28 1 96
05 14 6658459.206 333361.851 5.483 96 QP14
-43 14 45.0115 -7.1951 -28.8401 0.000 QP14
44 0.0048 0.0032 0.0097 1.0000 0.1000 0.4500 1.0000 0.2000 1.0000 QP14
46 12052021 10:10:46 15 1.28 1 96
05 16 6658454.895 333381.281 10.854 96 QP16
-43 16 48.5818 12.8952 -25.8988 0.000 QP16
44 0.0042 0.0029 0.0089 1.0000 0.0700 0.4100 1.0000 0.2300 1.0000 QP16
46 12052021 10:16:02 15 1.41 1 96
05 17 6658487.362 333391.582 8.672 96 QP17
-43 17 18.2286 18.5719 -11.3527 0.000 QP17
44 0.0043 0.0028 0.0080 1.0000 0.0100 0.4000 1.0000 0.0000 1.0000 QP17
46 12052021 10:22:59 16 1.08 1 96
05 100 6658498.407 333391.792 9.291 96
-43 100 9.0509 17.3152 -5.2998 0.000
44 0.0043 0.0028 0.0079 1.0000 -0.1500 0.5000 1.0000 -0.1900 1.0000
46 12052021 10:34:17 13 1.32 1 96
05 18 6658545.363 333392.737 6.722 96 QP18
-43 18 -32.5539 11.7493 15.9289 0.000 QP18
44 0.0046 0.0027 0.0076 1.0000 -0.1000 0.5000 1.0000 -0.1100 1.0000 QP18
46 12052021 10:37:47 14 1.20 1 96
05 1 6658554.516 333367.463 2.386 96 QP1
-43 1 -38.9158 -14.7257 16.1677 0.000 QP1
44 0.0106 0.0063 0.0179 1.0000 -0.1000 0.5200 1.0000 -0.1500 1.0000 QP1
46 12052021 10:42:34 13 1.22 1 96
-05 3 6658550.630 333369.781 3.022 96 QP3
-43 3 -35.6062 -11.8716 14.8323 0.000 QP3
-44 0.0096 0.0064 0.0156 1.0000 -0.4300 0.5400 1.0000 -0.2700 1.0000 QP3
-46 12052021 10:47:43 13 1.45 1 96
05 9 6658482.368 333320.294 0.512 96 QP9
-43 9 28.6797 -51.7137 -22.5289 0.000 QP9
44 0.0058 0.0031 0.0091 1.0000 -0.2600 0.5800 1.0000 -0.2800 1.0000 QP9
46 12052021 10:58:23 12 1.64 1 96
05 AP8_stk 6658481.588 333321.863 1.844 96 AP8
-43 AP8_stk 29.7836 -49.9863 -21.7283 0.000 AP8
44 0.0062 0.0034 0.0098 1.0000 -0.2500 0.5700 1.0000 -0.2800 1.0000 AP8
46 12052021 11:01:57 12 1.66 1 96
05 P7_stk 6658478.464 333328.250 2.013 96 P7
-43 P7_stk 31.6254 -43.2338 -22.9967 0.000 P7
44 0.0049 0.0029 0.0084 1.0000 -0.1000 0.5300 1.0000 -0.2200 1.0000 P7
46 12052021 11:03:18 13 1.57 1 96
05 P6_stk 6658475.296 333340.062 2.486 96 P6
-43 P6_stk 32.8771 -31.0919 -23.9007 0.000 P6
44 0.0049 0.0032 0.0092 1.0000 -0.0900 0.4700 1.0000 -0.2400 1.0000 P6
46 12052021 11:04:24 14 1.50 1 96
05 AP5_stk 6658474.212 333346.008 2.539 96 AP5
-43 AP5_stk 32.9776 -25.0598 -24.2602 0.000 AP5
44 0.0045 0.0030 0.0087 1.0000 -0.0600 0.4800 1.0000 -0.2200 1.0000 AP5
46 12052021 11:07:56 14 1.48 1 96
05 P4_stk 6658475.134 333348.023 2.550 96 P4
-43 P4_stk 31.9049 -23.1899 -23.7452 0.000 P4
44 0.0049 0.0035 0.0100 1.0000 -0.1300 0.4600 1.0000 -0.2600 1.0000 P4
46 12052021 11:09:10 15 1.44 1 96
05 12 6658472.429 333364.487 3.529 96 QP12
-43 12 32.3439 -6.4818 -23.8739 0.000 QP12
44 0.0088 0.0061 0.0156 1.0000 -0.2400 0.5300 1.0000 -0.3700 1.0000 QP12
46 12052021 11:13:03 13 1.58 1 96
05 13 6658465.373 333363.066 3.181 96 QP13
-43 13 38.4149 -6.9492 -27.7290 0.000 QP13
44 0.0108 0.0068 0.0160 1.0000 0.1000 0.6500 1.0000 0.1100 1.0000 QP13
46 12052021 11:15:31 9 1.93 1 96
05 15 6658458.986 333361.812 5.425 96 QP15
-43 15 45.1768 -7.2064 -29.0014 0.000 QP15
44 0.0045 0.0032 0.0084 1.0000 -0.1000 0.4900 1.0000 -0.2200 1.0000 QP15
46 12052021 11:21:36 15 1.34 1 96
05 14 6658459.200 333361.833 5.475 96 QP14
-43 14 45.0156 -7.2119 -28.8503 0.000 QP14
44 0.0053 0.0037 0.0100 1.0000 -0.0800 0.4700 1.0000 -0.2200 1.0000 QP14
46 12052021 11:22:24 15 1.33 1 96
42 Base2 3176700.2420 334423.9481 5502185.7735 0.000
05 100 6658498.420 333391.784 9.266 96 100
-43 100 0.1841 0.2877 -2.4911 0.000 100
44 0.0033 0.0024 0.0068 1.0000 -0.0300 0.4300 1.0000 -0.1200 1.0000 100
46 12052021 11:30:00 13 1.52 1 96
05 17 6658487.360 333391.556 8.672 96 QP17
-43 17 9.3888 1.5311 -8.5296 0.000 QP17
44 0.0044 0.0030 0.0081 1.0000 -0.0900 0.4800 1.0000 -0.1200 1.0000 QP17
46 12052021 11:32:11 13 1.43 1 96

```


42	Base3		3176740.8505	334420.6180	5502166.5708			0.000	
05	16		6658454.887	333381.287	10.853	96	QP16		
-43	16		-0.8659	-0.7835	-3.8758	0.000	QP16		
44	0.0030	0.0025	0.0067	1.0000	-0.1100	0.3100	1.0000	-0.0900	1.0000
46	12052021	12:04:43	12	1.38	1	96			
05	18		6658545.355	333392.734	6.732	96	QP18		
-43	18		-81.9955	-1.9374	37.9609	0.000	QP18		
44	0.0040	0.0033	0.0089	1.0000	-0.0900	0.2900	1.0000	-0.0900	1.0000
46	12052021	12:07:49	12	1.38	1	96			
05	1		6658554.507	333367.488	2.409	96	QP1		
-43	1		-88.3541	-28.3843	38.2109	0.000	QP1		
44	0.0054	0.0048	0.0128	1.0000	-0.1400	0.2600	1.0000	-0.1500	1.0000
46	12052021	12:09:07	13	1.40	1	96			
05	AP8_stk		6658481.594	333321.839	1.844	96	AP8		
-43	AP8_stk		-19.6707	-63.6962	0.3008	0.000	AP8		
44	0.0049	0.0041	0.0095	1.0000	-0.4100	0.2900	1.0000	-0.1400	1.0000
46	12052021	12:11:24	12	1.48	1	96			
05	P7_stk		6658478.474	333328.244	2.005	96	P7		
-43	P7_stk		-17.8398	-56.9274	-0.9714	0.000	P7		
44	0.0047	0.0035	0.0096	1.0000	-0.1800	0.3200	1.0000	-0.1600	1.0000
46	12052021	12:12:30	11	1.52	1	96			
05	P6_stk		6658475.303	333340.064	2.476	96	P6		
-43	P6_stk		-16.5879	-44.7775	-1.8785	0.000	P6		
44	0.0040	0.0030	0.0075	1.0000	-0.0300	0.2500	1.0000	-0.0500	1.0000
46	12052021	12:13:48	11	1.43	1	96			
05	AP5_stk		6658474.198	333346.010	2.540	96	AP5		
-43	AP5_stk		-16.4632	-38.7414	-2.2393	0.000	AP5		
44	0.0043	0.0043	0.0149	1.0000	-0.1900	0.1800	1.0000	-0.4400	1.0000
46	12052021	12:14:30	11	1.62	1	96			
05	P4_stk		6658475.154	333348.010	2.560	96	P4		
-43	P4_stk		-17.5583	-36.8904	-1.7002	0.000	P4		
44	0.0046	0.0042	0.0121	1.0000	-0.2100	0.2500	1.0000	-0.2500	1.0000
46	12052021	12:14:55	12	1.40	1	96			
05	12		6658472.461	333364.522	3.579	96	QP12		
-43	12		-17.1166	-20.1349	-1.7868	0.000	QP12		
44	0.0050	0.0048	0.0162	1.0000	-0.1400	0.4300	1.0000	-0.0400	1.0000
46	12052021	12:17:11	10	1.83	1	96			
05	13		6658465.351	333363.093	3.213	96	QP13		
-43	13		-11.0074	-20.6035	-5.6844	0.000	QP13		
44	0.0116	0.0116	0.0212	1.0000	0.8100	0.8300	1.0000	0.6800	1.0000
46	12052021	12:18:17	5	4.56	1	96			
05	9		6658482.348	333320.290	0.522	96	QP9		
-43	9		-20.7505	-65.4004	-0.5030	0.000	QP9		
44	0.0034	0.0029	0.0071	1.0000	-0.3200	0.2800	1.0000	0.0000	1.0000
46	12052021	12:21:36	10	1.56	1	96			



Kommune: 1224 KVINNHERAD

Gårdsnummer: 89

Bruksnummer: 6

Festennummer: 1

Utskriftsdato/klokkeslett: 07.06.2011 kl. 11:25

Produsert av: John Kåre Mæland

Attestert av: Kvinnherad kommune

KVINNHERAD KOMMUNE
Oppmålingskontoret

Orientering om matrikelbrev

Matrikelbrevet er hjemlet i «Lov om eigedomsregistrering» (matrikellova) av 17. juni 2005. Etter definisjonen i matrikellovens § 3 d) er matrikelbrevet en attestert utskrift av matrikkelen som viser alle registrerte opplysninger om en matrikkelenhet ved oppgitt dato.

Om fullstendighet og nøyaktighet i matrikelbrevet

Matrikkelen ble etablert ved overføring av data fra tidligere registre. Det kan variere hvor gode disse dataene er med hensyn på fullstendighet og nøyaktighet. I enkelte tilfeller kan grensepunkt og grenselinjer mangle helt eller delvis eller være feil registrert. Det kan også være feil og mangler ved registrert bygnings- og adresseinformasjon. Fullstendighet og stedfestingsnøyaktighet er generelt bedre innenfor enn utenfor tettbygd strøk. I matrikkelen er det angitt en nøyaktighet på grensepunktene som standardavvik i cm. Videre blir det i tilknytning til arealberegning angitt dersom arealet begrenses av ulike typer hjelpelinjer. Ot.prp. nr.70 (2004-2005) «Om lov om eigedomsregistrering» har i kapittel 8.5.3 en nærmere omtale av kvalitet, fullstendighet og troverdighet til data i matrikkelen.

Teig 1 (Hovedteig)

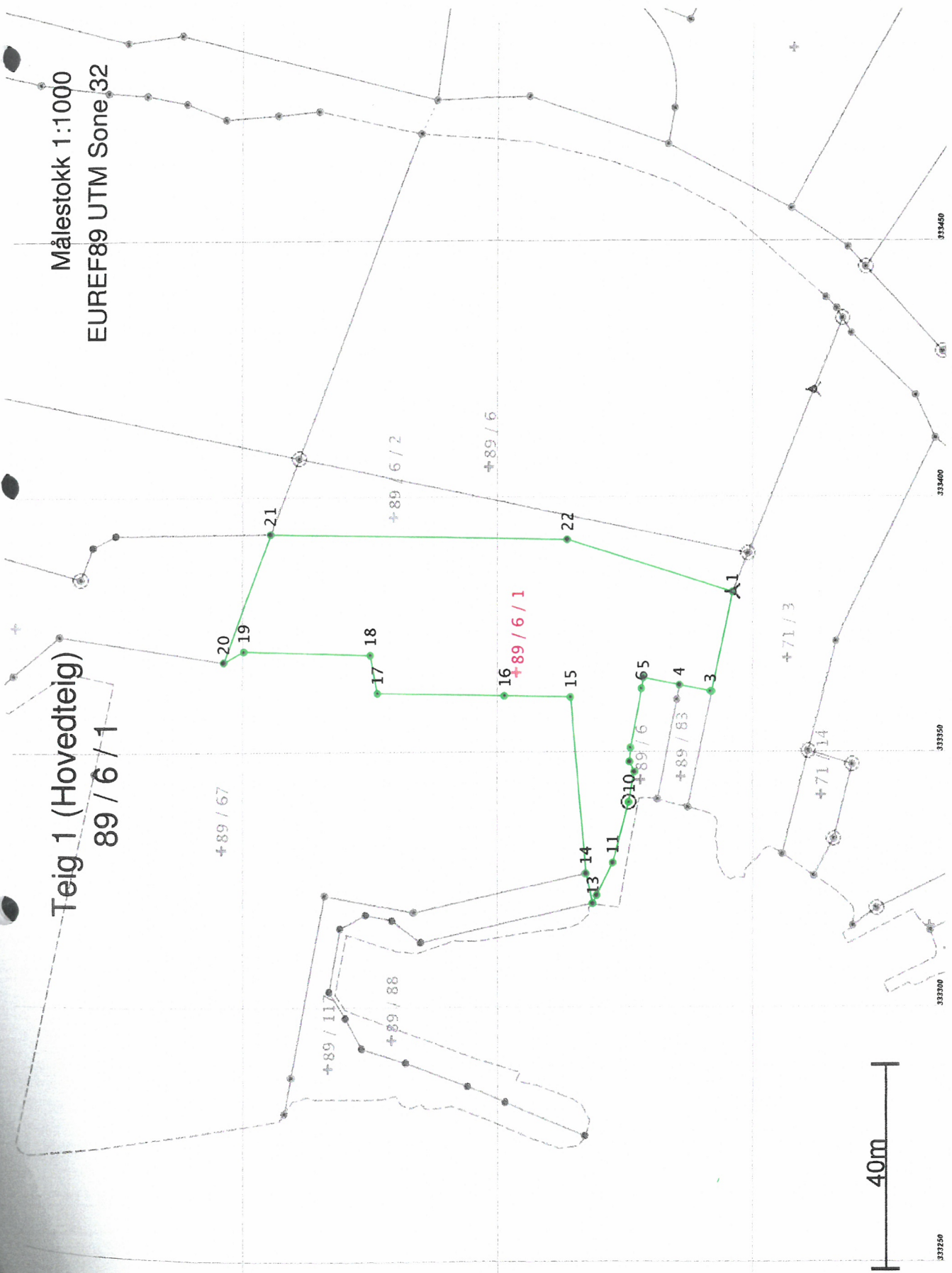
89 / 6 / 1

Målestokk 1:1000
EUREF89 UTM Sone 32

6688500

6688500

6688500



Areal og koordinater

Arealmerknad:

Areal: 2835,4

Representasjonssystem: EUREF89 UTM Sone 32

Nord: 6658497

Øst: 333366

Ytre avgrensing

Grensepunkt / Grenselinje Løpnr	Nord	Øst	Merke nedsett i / Grensepunkttype / Lengde Hjelpepunkttype	Målemetode	Nøyaktighet	Radius
1	6658454,92	333381,28	Jord Bolt 19,91 Ikke hjelpepunkt	10 Terrengmålt		14
2	6658458,98	333361,79	Ikke spesifisert Ukjent 0,25 Ikke hjelpepunkt	10 Terrengmålt		14
3	6658459,22	333361,84	Ikke spesifisert Ukjent 6,26 Ikke hjelpepunkt	10 Terrengmålt		14
4	6658465,36	333363,08	Ikke spesifisert Umerket 7,22 Ikke hjelpepunkt	10 Terrengmålt		14
5	6658472,43	333364,52	Ikke spesifisert Umerket 2,19 Ikke hjelpepunkt	10 Terrengmålt		14
6	6658472,83	333362,37	Ikke spesifisert Hushjørne 11,82 Ikke hjelpepunkt	10 Terrengmålt		14
7	6658474,95	333350,74	Ikke spesifisert Hushjørne 2,75 Ikke hjelpepunkt	10 Terrengmålt		14
8	6658475,14	333348,00	Mur Grensepåle 2,21 Ikke hjelpepunkt	96 GPS kinematisk (Real time kinematic)		10
9	6658474,20	333346,00	Mur Grensepåle 6,04 Ikke hjelpepunkt	96 GPS kinematisk (Real time kinematic)		10
10	6658475,30	333340,06	Mur Offentlig godkjent grensemerke 12,22 Ikke hjelpepunkt	96 GPS kinematisk (Real time kinematic)		10
11	6658478,44	333328,25	Mur Grensepåle 7,11 Ikke hjelpepunkt	96 GPS kinematisk (Real time kinematic)		10
12	6658481,56	333321,86	Mur Gjerdestolpe 1,77 Ikke hjelpepunkt	96 GPS kinematisk (Real time kinematic)		10
13	6658482,35	333320,28	Ikke spesifisert Umerket 6,00 Ikke hjelpepunkt	96 GPS kinematisk (Real time kinematic)		10

Grensepunkt / Grenselinje		Merke nedsett i / Grensepunkttype / Lengde Hjelpeinjetype		Målemetode	Nøyaktighet	Radius
Løpenr	Nord	Øst				
14	6658483,67	333326,13	Ikke spesifisert Umerket 34,74 Ikke hjelpeinje	10 Terrengmålt	14	
15	6658486,70	333360,74	Ikke spesifisert Ukjent 12,77 Ikke hjelpeinje	10 Terrengmålt	14	
16	6658499,47	333361,01	Ikke spesifisert Ukjent 24,86 Ikke hjelpeinje	10 Terrengmålt	14	
17	6658524,32	333361,52	Ikke spesifisert Ukjent 7,62 Ikke hjelpeinje	10 Terrengmålt	14	
18	6658525,79	333369,00	Ikke spesifisert Ukjent 24,87 Ikke hjelpeinje	10 Terrengmålt	14	
19	6658550,65	333369,79	Ikke spesifisert Ukjent 4,55 Ikke hjelpeinje	10 Terrengmålt	14	
20	6658554,67	333367,65	Ikke spesifisert Umerket 26,73 Ikke hjelpeinje	10 Terrengmålt	14	
21	6658545,38	333392,71	Jord Rør 58,04 Ikke hjelpeinje	10 Terrengmålt	14	
22	6658487,35	333391,57	Jord Rør 34,02 Ikke hjelpeinje	10 Terrengmålt	14	

MÅLEBREV

X	uten grensejustering
	med grensejustering

Kommune
Kvinnherad

J.nr.	129/00
Målebrev nr.	57/115
Evt. midl. forretning, dato, ref. nr.	

Målebrev over

Eiendom	Gnr.	Bnr.	Festenr.
	89	6	1
	Bruksnavn/adresse		
Areal (m ²)	2745.3		


Delingsloven § 4-2 første ledd.

Kommunen skal tinglyse målebrev, midlertidig forretning og registreringsbrev, som er nødvendig for å opprette registerenheten i grunnboken snarest mulig og senest når klagefrister er utløpt. Det samme gjelder målebrev som gir uttrykk for at det som ledd i kartforretningen er foretatt arealoverføring etter reglene om grensejustering.

I henhold til delingsloven av 23.juni 1978 er det holdt følgende forretning

Dato for forretningen	
Rekvirent	Bjørg Hellesøy
Bestyrer	John Kåre Mæland
Forretning	-Kartforretning over festegrund av gnr.89, bnr.6.

Underskrift

Sted	Dato	Underskrift	Underskrift
Rosendal			
		John Kåre Mæland	

GAB

Registreringsstempel

Tinglysing (jf. delingsloven § 4-2)

Dagbokstempel
Dagbokført: 20.12.00
Dagb.nr: 10602.

Påtegninger (rettelser o.l.)

--

